




Landkreis Nordwestmecklenburg  
 FD Kataster und Vermessung  
 Stabsstelle Geodatenzentrum  
 Börzower Weg 3  
 23936 Grevesmühlen

# Löschwasser- und Hydrantenkataster

**Perlin Siedlung**

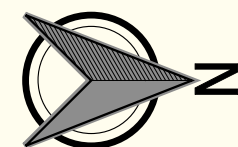
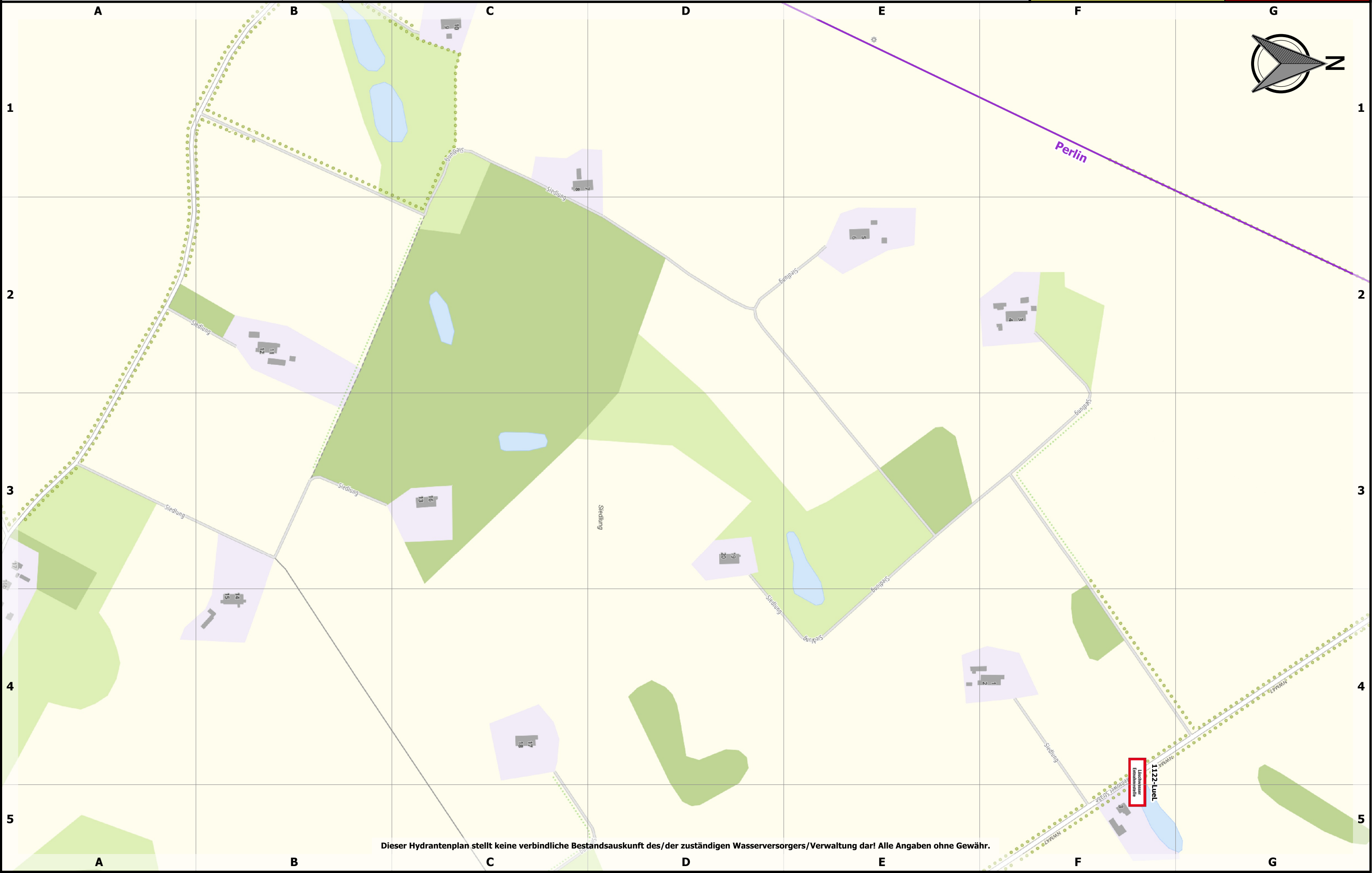
0 100 200 300 m



Maßstab: 1:4000

Stand:  
07.10.2024

**657: 1.1**



Dieser Hydrantenplan stellt keine verbindliche Bestandsauskunft des/der zuständigen Wasserversorgers/Verwaltung dar! Alle Angaben ohne Gewähr.



Stand:  
07.10.2024

657: 1.1

0 100 200 300 m

Maßstab: 1:4000

