




Löschwasser- und Hydrantenkataster

Dassow

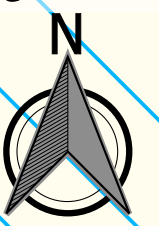
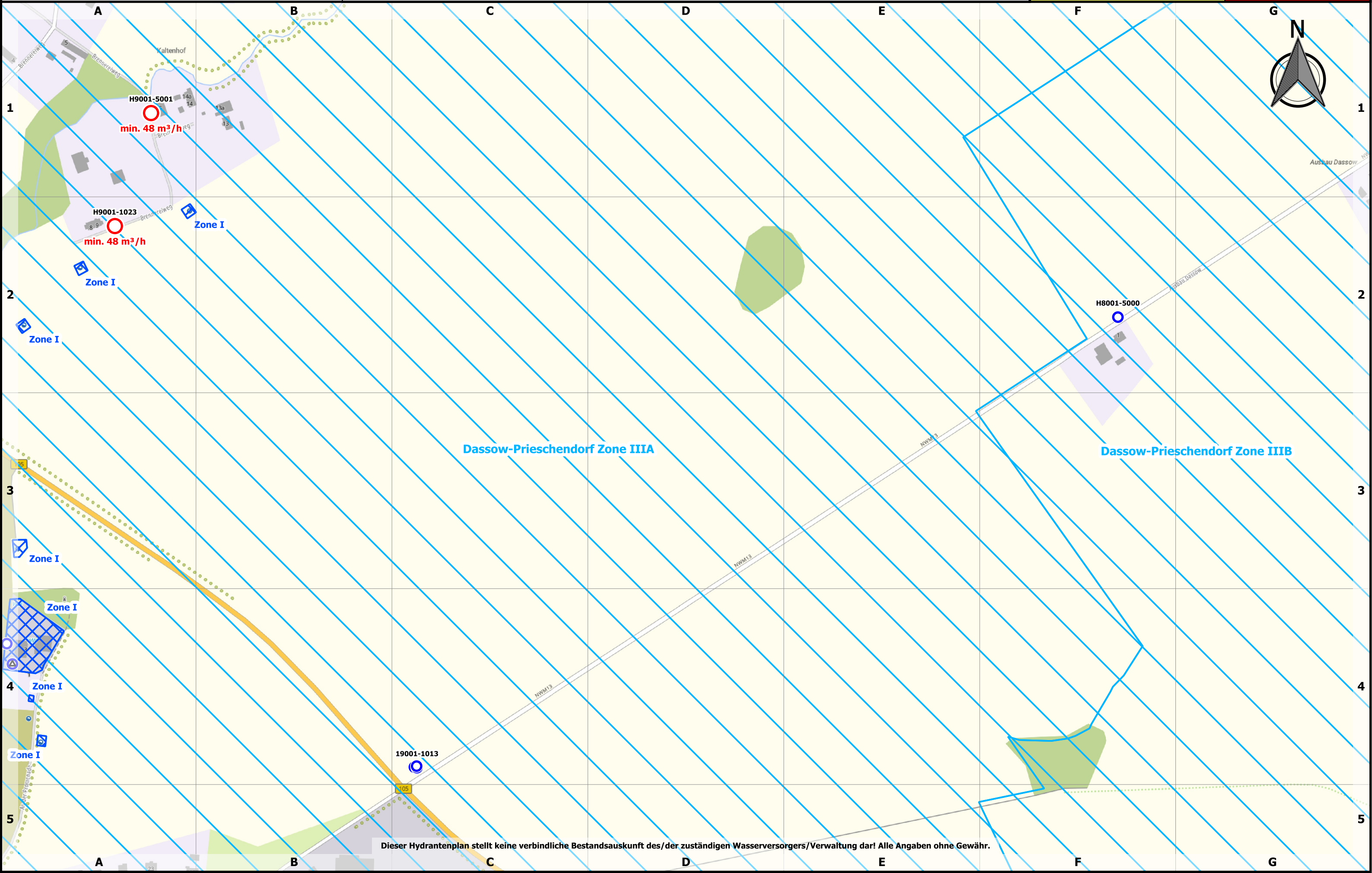
0 100 200 300 m



Maßstab: 1:4000

Stand:
07.10.2024

673: 2.2



Dieser Hydrantenplan stellt keine verbindliche Bestandsauskunft des/der zuständigen Wasserversorgers/Verwaltung dar! Alle Angaben ohne Gewähr.



Stand:
07.10.2024

673: 2.2

0 100 200 300 m

Maßstab: 1:4000

