




Landkreis Nordwestmecklenburg  
FD Kataster und Vermessung  
Stabsstelle Geodatenzentrum  
Börzower Weg 3  
23936 Grevesmühlen

# Löschwasser- und Hydrantenkataster


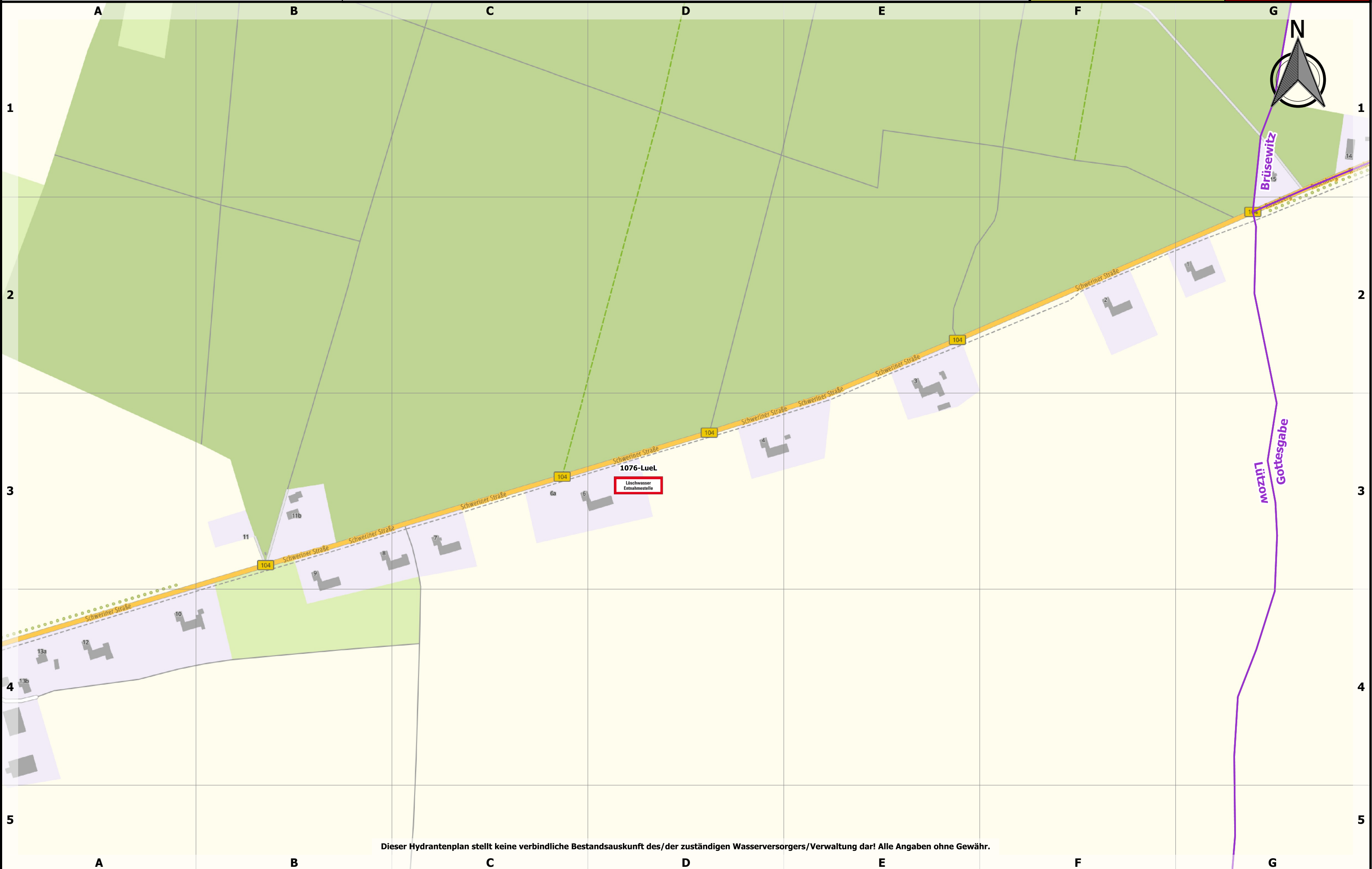


Maßstab: 1:4000

Lützow

Stand:  
07.10.2024

572: 1.3



Dieser Hydrantenplan stellt keine verbindliche Bestandsauskunft des/der zuständigen Wasserversorgers/Verwaltung dar! Alle Angaben ohne Gewähr.



