




Landkreis Nordwestmecklenburg  
FD Kataster und Vermessung  
Stabsstelle Geodatenzentrum  
Börzower Weg 3  
23936 Grevesmühlen

# Löschwasser- und Hydrantenkataster


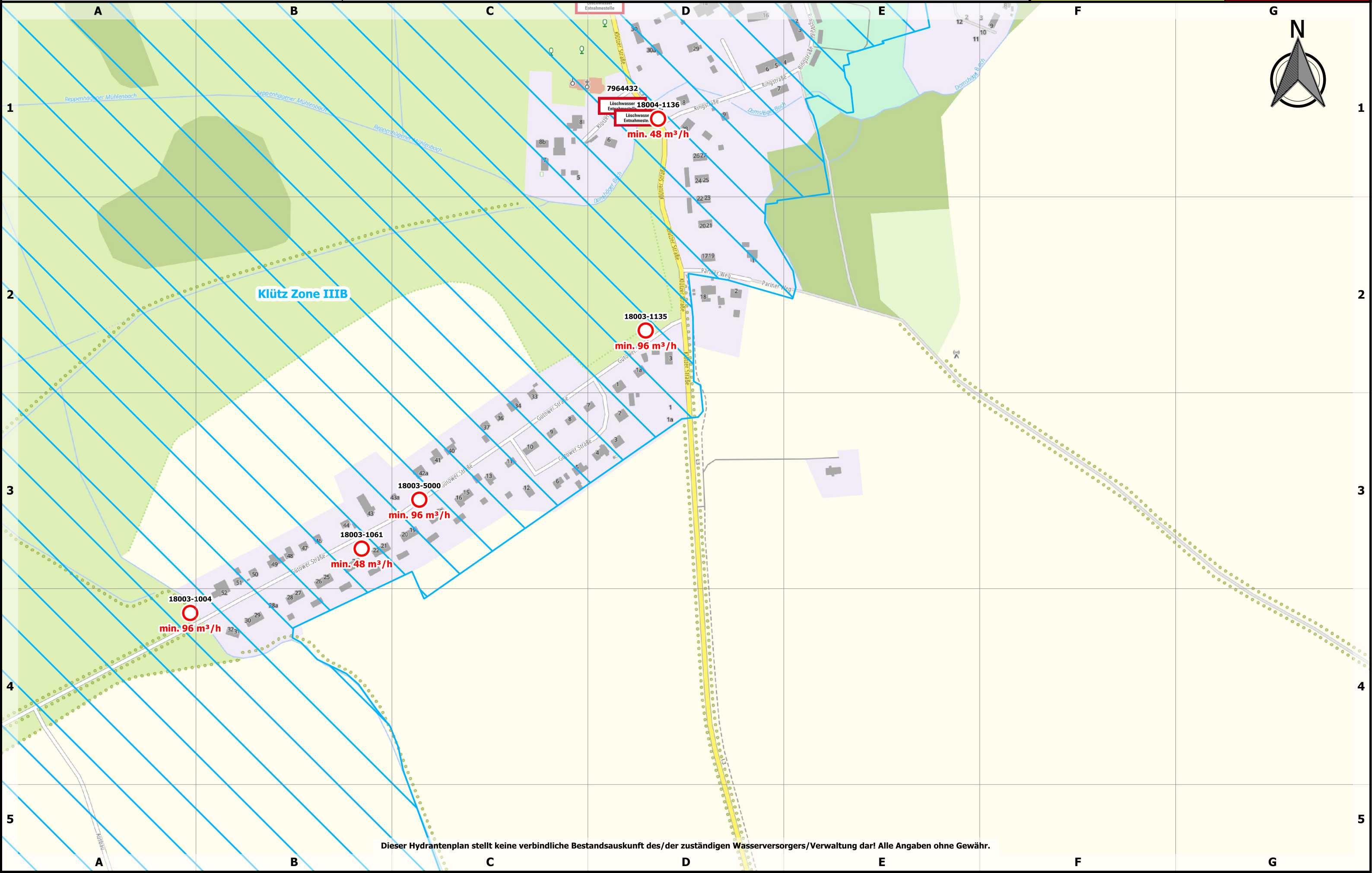


Maßstab: 1:4000

## Damshagen

Stand:  
07.10.2024

679: 2.1



Dieser Hydrantenplan stellt keine verbindliche Bestandsauskunft des/der zuständigen Wasserversorgers/Verwaltung dar! Alle Angaben ohne Gewähr.



# Damshagen

Stand:  
07.10.2024

679: 2.1

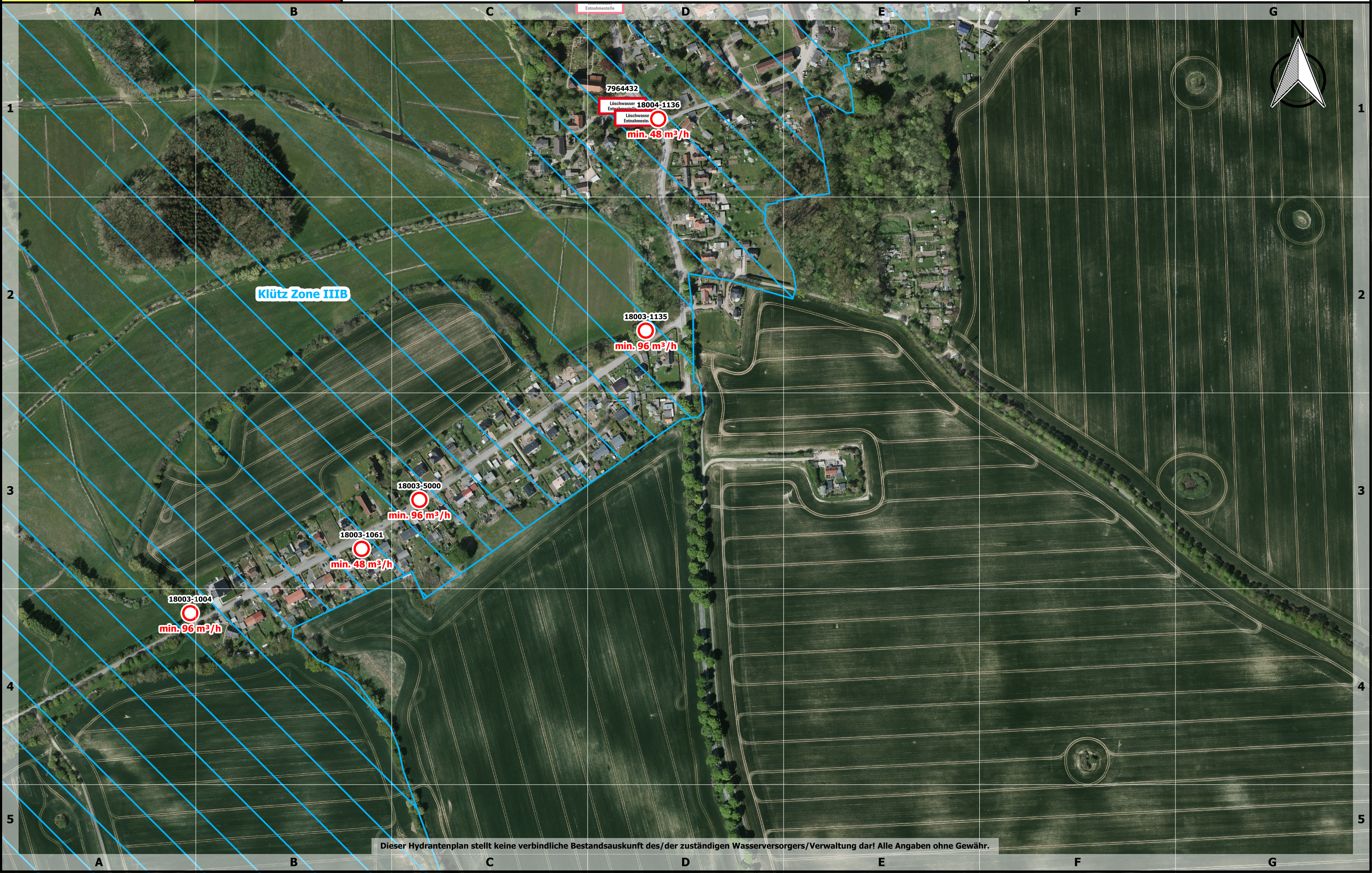
## Löschwasser- und Hydrantenkataster

0 100 200 300 m

Maßstab: 1:4000



Landkreis Nordwestmecklenburg  
FD Kataster und Vermessung  
Stabsstelle Geodatenzentrum  
Börzower Weg 3  
23936 Grevesmühlen



Dieser Hydrantenplan stellt keine verbindliche Bestandsauskunft des/der zuständigen Wasserversorgers/Verwaltung dar! Alle Angaben ohne Gewähr.