SATZUNG DER GEMEINDE ROGGENTIN ÜBER DIE 6. ÄNDERUNG DES BEBAUUNGSPLANS NR. 3 für das Gewerbe- und Industriegebiet "Bornkoppelweg"

Aufgrund des § 10 i.V.m. § 13a des Baugesetzbuchs (BauGB) in der Fassung der Bekanntmachung vom 23. September 2004 (BGBl. I S. 2414), geändert durch Artikel 1 des Gesetzes vom 20. November 2014 (BGBl. I, S. 1748), wird nach Beschlussfassung durch die Gemeindevertretung vom .....2015 folgende Satzung über die 6. Änderung des Bebauungsplans Nr. 3 für das Gewerbe- und Industriegebiet "Bornkoppelweg" zwischen der B 110, dem Bornkoppelweg, der Reichsbahntrasse Rostock-Tessin und dem Pastower Weg, bestehend aus der Planzeichnung (Teil A) und dem Text (Teil B), erlassen.

PLANZEICHNUNG TEIL A

PLANZEICHENERKLÄRUNG

Es gilt die Verordnung über die bauliche Nutzung der Grundstücke (Baunutzungsverordnung - BauNVO-) in der Bekanntmachung der Neufassung vom 23. Januar 1990 (BGBl. I S. 132), geändert durch Artikel 2 des Gesetzes zur Stärkung der Innenentwicklung in den Städten und Gemeinden und weiteren Fortentwicklung des Städtebaurechts vom 11. Juni 2013 (BGBl. I S. 1548) sowie die Verordnung über die Ausarbeitung der Bauleitpläne und die Darstellung des Planinhalts (Planzeichenverordnung - PlanZV) vom 18. Dezember 1990 (BGBl. 1991 I S. 58), geändert durch Artikel 2 des Gesetzes vom 22. Juli 2011 (BGBl. I S. 1510).

Gegenstand der 6. Änderung des Bebauungsplans sind nur die farbigen oder in schwarzer Schrift oder Planzeichen vorgenommenen Festsetzungen auf der internen Arbeitsfassung aufgrund der 5. Änderung

Planzeichen	Erläuterung	Rechtsgrundlage
I. FESTSETZUNGEN		
BAUGRENZEN		(§ 9 Abs. 1 Nr. 2 BauGB, § 23 BauNVO)
	Baugrenze	
	entfallende Baugrenze	
VERKEHRSFLÄCHEN		(§ 9 Abs. 1 Nr. 11 und Abs. 6 BauGB)
	Straßenverkehrsflächen	
	Straßenbegrenzungslinie	
GRÜNFLÄCHEN		(§ 9 Abs. 1 Nr. 15 und Abs. 6 BauGB)
	Öffentliche Grünflächen (Gemeinde Roggentin)	
Zweck-bestimmung:	naturbelassene Grünfläche	
	Umgrenzung von Flächen für Maßnahmen zum Schutz, zur Pflege und zur Entwicklung von Boden, Natur und Landschaft	(§ 9 Abs. 1 Nr. 20 und Abs. 6 BauGB)
1	Bezeichnung der einzelnen Maßnahmen	
	Umgrenzung der Flächen, die von der Bebauung freizuhalten sind	(§ 9 Abs. 1 Nr. 10 und Abs. 6 BauGB)
	Abgrenzung unterschiedlicher Maßnahmen	

TEIL B TEXT

1. Die Tabelle in der textliche Festsetzung Nr. 1.3.1 erhält folgende Fassung:

"

Teilfläche		Zulässiger IFSP [dB(A)/m²]	
Bezeichnung	Größe[1] [m²]	Tag	Nacht
1	2	3	4
GE 1	7.121	60	45
GE 2.1	9.180	60	45
GE 2.2	29.017	60	50
GE 2.3	10.805	60	50
GE 3	33.945	60	45
GE 5	13.816	60	50
GE 6	25.460	60	53
GE 7	8.860	60	45
GE 9	31.625	60	45
GI 11.1	34.090	65	54
GI 11.2	80.837	65	50
GI 11.3	11.223	70	60
GI 13,1	43.237	70	55
GI 13.2	63.650	65	53

[1] Die Größe der Flächen bezieht sich auf die gesamte Fläche des jeweiligen Baugebietes."

§ 1 Abs. 4 Nr. 2 BauNVO

2. Die textlichen Festsetzung Nr. 6.5.7 erhält folgende Fassung:

"6.5.7 Innerhalb der in Nord-Süd-Richtung verlaufenden öffentlichen Grünflächen der Zweckbestimmung -naturbelassene Grünfläche- zwischen den Baugebieten GE 1 und GE 2, GE 3 und GE 5 und GE 6 sowie zwischen GE 7 und GE 9, sind unterhalb der Energiefreileitungen ausschließlich Kopfbäume und Sträucher in Gruppen anzupflanzen. Die Endwuchshöhe darf 4 m über dem Gelände nicht überschreiten.
(§ 9 Abs. 1 Nr. 15, Nr. 20 und Nr. 25a BauGB)"
§ 9 Abs. 1 Nr. 15, Nr. 20 und Nr. 25a BauGB

3. Hinter der textlichen Festsetzung Nr. 6.5.8 wird die textliche Festsetzung Nr. 6.5.9 eingefügt:

"6.5.9 Innerhalb der Grünflächen mit der Zweckbestimmung "naturbelassene Grünfläche" mit einer 1 in einer Raute sind auf mindestens 20 % der Gesamtfläche heimische, standortgerechte Sträucher in Gruppen anzupflanzen. Die Mindestgröße der Pflanzgruppen beträgt 50 m².
Die Gehölze sind in einem Raster von 1,50 m x 1,50 m im Versatz zu pflanzen. Als Mindestqualität sind Sträucher mit einer Höhe von 60-100 cm zu verwenden.
Die Endwuchshöhe darf 4 m über dem Gelände nicht überschreiten.
Die verbleibenden Flächen sind zu naturnahen Wiesen zu entwickeln. Dazu ist eine Mahd der Flächen mindestens alle 2 Jahre durchzuführen. Maximal zulässig ist eine 2-malige Mahd pro Jahr mit Räumen des Mähgutes.
Alternativ zur Mahd ist eine Beweidung mit maximal einer Großvieheinheit je ha zulässig.
Die Pflanzung von Bäumen innerhalb der Grünflächen ist unzulässig.
(§ 9 Abs. 1 Nr. 15, Nr. 20 und Nr. 25a BauGB)"
§ 9 Abs. 1 Nr. 15, Nr. 20 und Nr. 25a BauGB

VERFAHRENSVERMERKE

1. Aufgestellt aufgrund des Aufstellungsbeschlusses der Gemeindevertretung vom 20.10.2014.
Die ortsübliche Bekanntmachung des Aufstellungsbeschlusses ist durch Abdruck im Mitteilungsblatt des Amtes Carbäk, amtliches Mitteilungsblatt der Gemeinde Roggentin, am 20.11.2014 erfolgt.
In der Bekanntmachung ist darauf hingewiesen worden, dass der Bebauungsplan Nr. 3 im beschleunigten Verfahren ohne Durchführung einer Umweltprüfung nach § 2 Abs. 4 BauGB geändert werden soll.

2. Die für die Raumordnung und Landesplanung zuständige Stelle ist beteiligt worden.

3. Die Öffentlichkeit konnte sich in der Zeit vom 01.12.2014 bis zum 16.12.2014 gemäß § 13a Abs. 3 Satz 1 Nr. 2 BauGB über die allgemeinen Ziele und Zwecke sowie die wesentlichen Auswirkungen der Planung unterrichten und sich zur Planung äußern.
Darauf wurde ortsüblich durch Abdruck im Mitteilungsblatt des Amtes Carbäk, amtliches Mitteilungsblatt der Gemeinde Roggentin, am 20.12.2014 hingewiesen.

4. Die Gemeindevertretung hat am .....2015 den Entwurf der 6. Änderung des Bebauungsplans Nr. 3 mit Begründung beschlossen und zur Auslegung bestimmt.

5. Die Entwürfe der 6. Änderung des Bebauungsplans Nr. 3, bestehend aus der Planzeichnung (Teil A) und dem Text (Teil B) sowie der Begründung haben in der Zeit vom ..... bis zum ..... während der Dienst- und Öffnungszeiten nach § 13a Abs. 2 Nr. 1 i.V.m. § 13 Abs. 2 Satz 1 Nr. 2 i.V.m. § 3 Abs. 2 BauGB öffentlich ausgelegen. Die öffentliche Auslegung ist mit den Hinweisen, dass Stellungnahmen während der Auslegungsfrist von jedermann schriftlich oder zur Niederschrift vorgebracht werden können, dass nicht fristgerecht abgegebene Stellungnahmen bei der Beschlussfassung über die 6. Änderung des Bebauungsplans Nr. 3 unberücksichtigt bleiben können und dass ein Antrag nach § 47 der Verwaltungsgerichtsordnung auf Normenkontrolle unzulässig ist, soweit mit ihm nur Einwendungen geltend gemacht werden, die vom Antragsteller im Rahmen der Auslegung nicht oder verspätet geltend gemacht wurden, aber hätten geltend gemacht werden können, durch Abdruck im Mitteilungsblatt des Amtes Carbäk, amtliches Mitteilungsblatt der Gemeinde Roggentin, am ..... ortsüblich bekannt gemacht worden.

6. Von den Behörden und sonstigen Trägern öffentlicher Belange, deren Aufgabenbereich von der Planung berührt werden kann, sind mit Schreiben vom ..... gemäß§ 13a Abs. 2 Nr. 1 i.V.m. § 13 Abs. 2 Satz 1 Nr. 3 und § 4 Abs. 2 BauGB die Stellungnahmen zum Planentwurf und der Begründung eingeholt worden.

7. Die Gemeindevertretung hat die Stellungnahmen der Öffentlichkeit sowie der Behörden und sonstigen Träger öffentlicher Belange am ..... geprüft. Das Ergebnis ist mitgeteilt worden.

8. Die 6 Änderung des Bebauungsplans Nr. 3, bestehend aus der Planzeichnung (Teil A) und dem Text (Teil B), wurde am ..... von der Gemeindevertretung als Satzung beschlossen. Die Begründung zur 6. Änderung des Bebauungsplans Nr. 3 wurde mit Beschluss der Gemeindevertretung vom ..... gebilligt.

Roggentin, (Siegelabdruck) Erhard Bünger
Bürgermeister

9. Die Satzung über die 6. Änderung des Bebauungsplans Nr. 3, bestehend aus der Planzeichnung (Teil A) und dem Text (Teil B), wird hiermit ausgefertigt.

Roggentin, (Siegelabdruck) Erhard Bünger
Bürgermeister

10. Der Beschluss über die 6. Änderung des Bebauungsplans Nr. 3 für das Gewerbe- und Industriegebiet "Bornkoppelweg" zwischen der B 110, dem Bornkoppelweg, der Reichsbahntrasse Rostock-Tessin und dem Pastower Weg, bestehend aus der Planzeichnung (Teil A) und dem Text (Teil B), sowie die Stelle, bei der der Plan auf Dauer während der Dienststunden von jedermann eingesehen werden kann und über den Inhalt Auskunft zu erhalten ist, sind am ..... im Mitteilungsblatt des Amtes Carbäk, amtliches Mitteilungsblatt der Gemeinde Roggentin, ortsüblich bekannt gemacht worden.
In der Bekanntmachung ist auf die Geltendmachung der Verletzung von Verfahrens- und Formvorschriften, der Vorschriften über das Verhältnis der 6. Änderung des Bebauungsplans Nr. 3 und des Flächennutzungsplans und von Mängeln der Abwägung sowie auf die Rechtsfolgen (§ 215 Abs. 2 BauGB) und weiter auf Fälligkeit und Erlöschen von Entschädigungsansprüchen (§ 44 BauGB) hingewiesen worden.
Die Satzung über die 6. Änderung des Bebauungsplans Nr. 3 ist mit Ablauf des ..... in Kraft getreten.

Roggentin, (Siegelabdruck) Erhard Bünger
Bürgermeister

Verfasser 6. Änderung

TÜV NORD Umweltschutz
GmbH & Co. KG
Trelleborger Str. 15
18107 Rostock
Herr Dipl.-Ing. W. Schulze
AKMV 505-91-3-d
Frau Dipl.-Ing. G. Köhn

TEL.: (0381) 7703 446
FAX: (0381) 7703 450
E-MAIL: wschulze@tuev-nord.de
TEL.: (0381) 7703 434
E-MAIL: gkoehn@tuev-nord.de

Übersichtsplan Maßstab 1:25.000

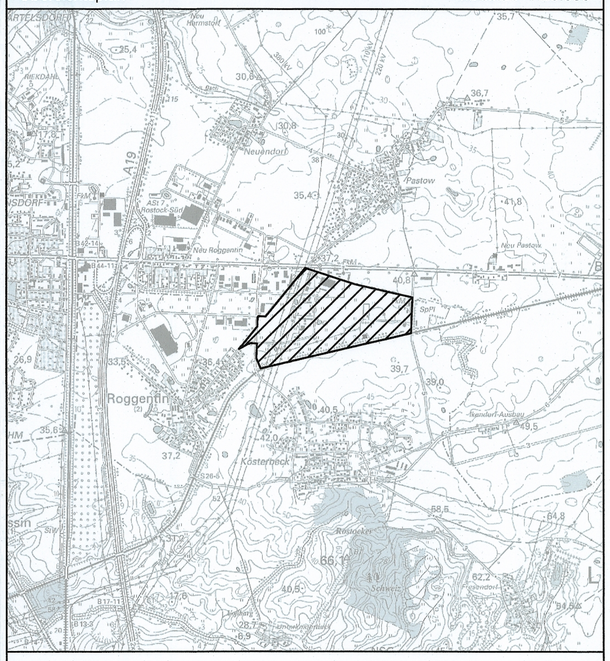

Gemeinde Roggentin

Mecklenburg-Vorpommern
Landkreis Rostock

6. Änderung des Bebauungsplans Nr. 3

für das Gewerbe- und Industriegebiet "Bornkoppelweg" zwischen der B 110, dem Bornkoppelweg, der Reichsbahntrasse Rostock-Tessin und dem Pastower Weg

-Entwurf-

Roggentin, Februar 2015

Erhard Bünger
Bürgermeister

Arbeitsstand 05.01.2015

SATZUNG DER GEMEINDE ROGGENTIN ÜBER DIE 5. ÄNDERUNG DES BEBAUUNGSPLANS NR. 3 für das Gewerbe- und Industriegebiet “Bornkoppelweg“

PLANZEICHNUNG TEIL A

TEIL A: PLANZEICHNUNG

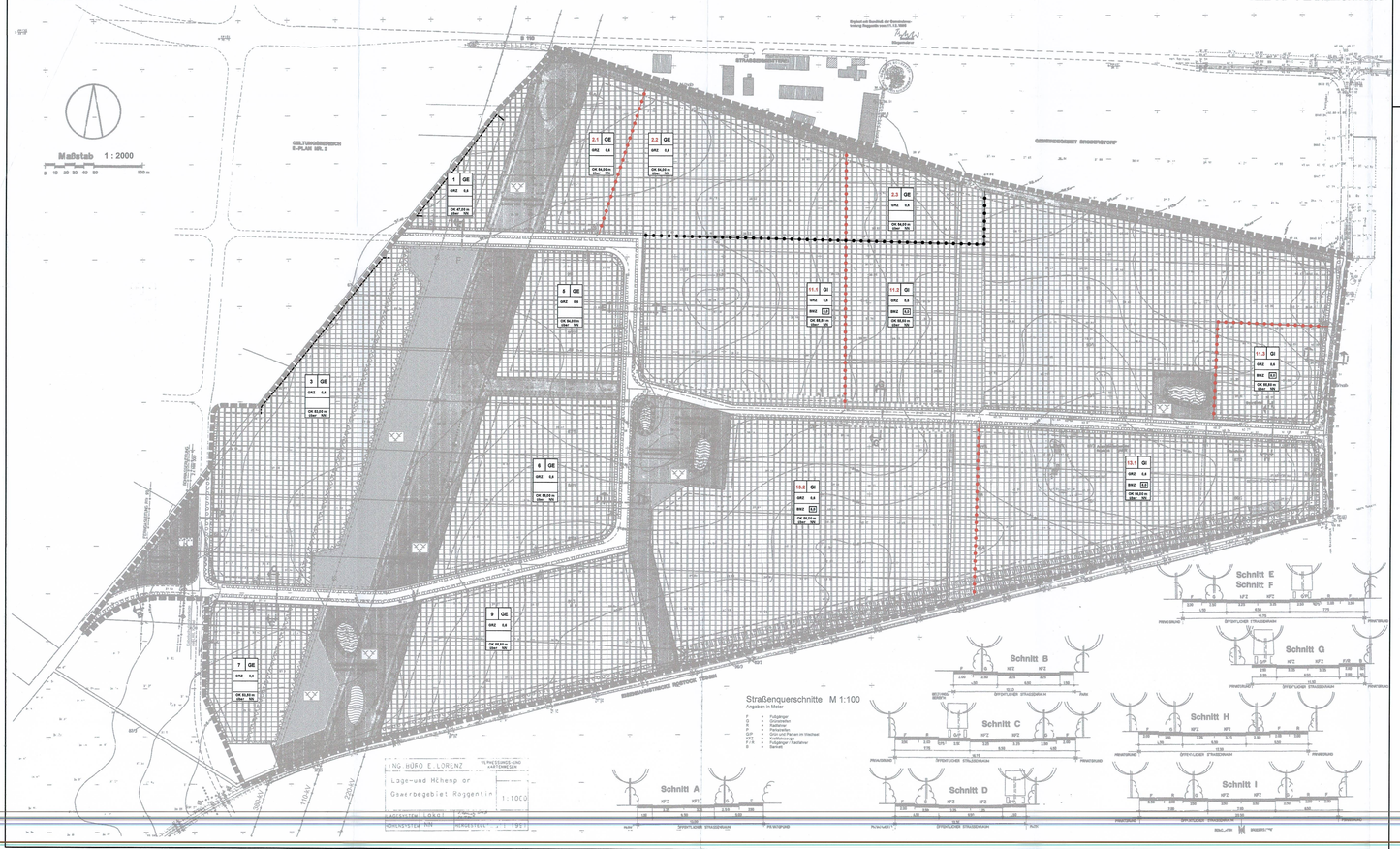

PLANZEICHENERKLÄRUNG

Es gilt die Verordnung über die bauliche Nutzung der Grundstücke (Baunutzungsverordnung -BauNVO-) in der Bekanntmachung der Neufassung vom 23. Januar 1990 (BGBl. I S. 132), geändert durch Artikel 3 des Gesetzes zur Erleichterung von Investitionen und der Ausweisung und Bereitstellung von Wohnbauland vom 22. April 1993 (BGBl. I S. 466) sowie die Verordnung über die Ausarbeitung der Bauleitpläne und die Darstellung des Planinhalts (Planzeichenverordnung 1990 -PlanzV 90-) vom 18. Dezember 1990 (BGBl. 1991 I S. 58).

Gegenstand der 5. Änderung des Bebauungsplans sind nur die farbig vorgenommenen Festsetzungen auf der internen Arbeitsfassung aufgrund der 4. Änderung

Planzeichen	Erläuterung	Rechtsgrundlage
I. SONSTIGE FESTSETZUNGEN		
	Abgrenzung unterschiedlicher Nutzung von Baugebieten	(§ 1 Abs. 4 BauNVO)
II. KENNZEICHNUNGEN		
11.1	Nummer des Baugebiets	

TEIL B TEXT

1. Die textliche Festsetzung Nr. 1 erhält folgende Fassung:

„1 Art der baulichen Nutzung § 9 Abs. 1 Nr. 1 BauGB und § 1 BauNVO

1.1 Gewerbegebiete § 8 BauNVO

Allgemein zulässig sind in allen Gewerbegebieten:
- Gewerbebetriebe aller Art, Lagerhäuser, Lagerplätze und öffentliche Betriebe,
- Geschäfts-, Büro- und Verwaltungsgebäude,
- Tankstellen,
- Anlagen für sportliche Zwecke.

Ausnahmsweise zulässig sind in allen Gewerbegebieten:
- Vergnügungsstätten,
- Wohnungen für Aufsichts- und Bereitschaftspersonen sowie für Betriebsinhaber und Betriebsleiter, die dem Gewerbebetrieb zugeordnet und ihm gegenüber in Grundfläche und Baumasse untergeordnet sind,
- Anlagen für kirchliche, kulturelle, soziale und gesundheitliche Zwecke.

1.2 Industriegebiete § 9 BauNVO

Allgemein zulässig sind:
- Gewerbebetriebe aller Art, Lagerhäuser, Lagerplätze und öffentliche Betriebe,
- Tankstellen.

Ausnahmsweise zulässig sind:
- Wohnungen für Aufsichts- und Bereitschaftspersonen sowie für Betriebsinhaber und Betriebsleiter, die dem Gewerbebetrieb zugeordnet und ihm gegenüber in Grundfläche und Baumasse untergeordnet sind,
- Anlagen für kirchliche, kulturelle, soziale, gesundheitliche und sportliche Zwecke.

1.3 Eigenschaften der Betriebe und Anlagen § 1 Abs. 4 Nr. 2 BauNVO

1.3.1 Innerhalb der Baugebiete sind Vorhaben (Anlagen und Betriebe) zulässig, deren Geräusche die in der folgenden Tabelle angegebenen immissionswirksamen flächenbezogenen Schalleistungspegel (IFSP) weder tags (06.00 - 22.00 Uhr) noch nachts (22.00 - 06.00 Uhr) überschreiten.

Teilfläche		Zulässiger IFSP [dB(A)/m²]	
Bezeichnung	Größe* [m²]	Tag	Nacht
1	2	3	4
GE 1	7.121	60	45
GE 2.1	9.180	60	45
GE 2.2	29.017	60	50
GE 2.3	10.805	60	50
GE 3	39.860	60	45
GE 5	13.816	60	50
GE 6	28.460	60	53
GE 7	13.494	60	45
GE 9	31.625	60	45
GI 11.1	34.090	65	54
GI 11.2	80.837	65	50
GI 11.3	11.223	70	60
GI 13.1	43.237	70	55
GI 13.2	63.650	65	53

* Die Größe der Flächen bezieht sich auf die gesamte Fläche des jeweiligen Baugebietes.

1.3.2 Zur Vermeidung schädlicher Umwelteinwirkungen ist die Schallemission in allen Baugebieten so zu begrenzen, dass die oben ausgewiesenen Emissionskontingente pro Fläche nicht überschritten werden. Ein geplanter Betrieb muss das Einhalten der Emissionskontingente nachweisen.
Die Einhaltung der Emissionskontingente ist nachgewiesen, wenn die Immissionsanteile an den Immissionsorten, die aus den jeweiligen Emissionskontingenten ermittelt wurden, von den tatsächlichen Immissionen des geplanten Betriebes, ermittelt nach TA Lärm und unter Berücksichtigung der tatsächlichen Ausbreitungsbedingungen zum Zeitpunkt der Genehmigung, eingehalten werden.

Die Schallausbreitungsberechnungen zur Ermittlung der Immissionsanteile der Kontingente sind zwingend nach DIN ISO 9613 ohne Berücksichtigung von C_{met}, aber mit Berücksichtigung der Boden-Meteorologiedämpfung vorzunehmen. Die Berechnungen sind für eine Emissionsorthöhe von 1 m und bei freier Schallausbreitung innerhalb des Bebauungsplangebiets durchzuführen.

1.3.3 Es sind auch solche Anlagen zulässig, deren Immissionsanteil an maßgebenden Immissionsorten als nicht relevant im Sinne der DIN 45691 ist. Das ist dann der Fall, wenn der Immissionsanteil der Anlage den Richtwert am maßgeblichen Immissionsort um 15 dB(A) unterschreitet.“

VERFAHRENSVERMERKE

1. Aufgestellt aufgrund des Aufstellungsbeschlusses der Gemeindevertretung vom 27.09.2010.
Die ortsübliche Bekanntmachung des Aufstellungsbeschlusses ist durch Abdruck im Mitteilungsblatt des Amtes Carbäk, amtliches Mitteilungsblatt der Gemeinde Roggentin, am 08.10.2010 erfolgt.
In der Bekanntmachung ist darauf hingewiesen worden, dass der Bebauungsplan Nr. 3 im vereinfachten Verfahren ohne Durchführung einer Umweltprüfung nach § 2 Abs. 4 BauGB gändert werden soll.

2. Die für die Raumordnung und Landesplanung zuständige Stelle ist beteiligt worden.

3. Gemäß § 13 Abs. 2 Satz 1 Nr. 1 BauGB wurde von der frühzeitigen Unterrichtung und Erörterung nach § 3 Abs. 1 und § 4 Abs. 1 BauGB abgesehen.

4. Die Gemeindevertretung hat am 14.03.2011 den Entwurf der 5. Änderung des Bebauungsplans Nr. 3 mit Begründung beschlossen und zur Auslegung bestimmt.

5. Die Entwürfe der 5. Änderung des Bebauungsplans Nr. 3, bestehend aus der Planzeichnung (Teil A) und dem Text (Teil B) sowie der Begründung haben in der Zeit vom ..... bis zum ..... während der Dienst- und Öffnungszeiten nach § 13 Abs. 2 Satz 1 Nr. 2 i.V.m. § 3 Abs. 2 BauGB öffentlich ausgelegen. Die öffentliche Auslegung ist mit den Hinweis, dass Stellungnahmen während der Auslegungsfrist von jedermann schriftlich oder zur Niederschrift vorgebracht werden können, dass nicht fristgerecht abgegebene Stellungnahmen bei der Beschlussfassung über die 5. Änderung des Bebauungsplans Nr. 3 unberücksichtigt bleiben können und dass ein Antrag nach § 47 der Verwaltungsgerichtsordnung auf Normenkontrolle unzulässig ist, soweit mit Einwendungen geltend gemacht werden, die vom Antragsteller im Rahmen der Auslegung nicht oder verspätet geltend gemacht wurden, aber hätten geltend gemacht werden können, durch Abdruck im Mitteilungsblatt des Amtes Carbäk, amtliches Mitteilungsblatt der Gemeinde Roggentin, am ..... ortsüblich bekannt gemacht worden.

6. Von den Behörden und sonstigen Trägern öffentlicher Belange, deren Aufgabenbereich von der Planung berührt werden kann, sind mit Schreiben vom ..... gemäß § 13 Abs. 2 Satz 1 Nr. 3 i.V.m. § 4 Abs. 2 BauGB die Stellungnahmen zum Planentwurf und der Begründung eingeholt worden.

7. Die Gemeindevertretung hat die Stellungnahmen der Öffentlichkeit sowie der Behörden und sonstigen Träger öffentlicher Belange am ..... geprüft. Das Ergebnis ist mitgeteilt worden.

8. Die 5. Änderung des Bebauungsplans Nr. 3, bestehend aus der Planzeichnung (Teil A) und dem Text (Teil B), wurde am ..... von der Gemeindevertretung als Satzung beschlossen. Die Begründung zur 5. Änderung des Bebauungsplans Nr. 3 wurde mit Beschluss der Gemeindevertretung vom ..... gebilligt.

Roggentin, (Siegelabdruck) Erhard Bünger
Bürgermeister

9. Die Satzung über die 5. Änderung des Bebauungsplans Nr. 3, bestehend aus der Planzeichnung (Teil A) und dem Text (Teil B), wird hiermit ausgefertigt.

Roggentin, (Siegelabdruck) Erhard Bünger
Bürgermeister

10. Der Beschluss über die 5. Änderung des Bebauungsplans Nr. 3 für das Gewerbe- und Industriegebiet “Bornkoppelweg“ zwischen der B 110, dem Bornkoppelweg, der Reichsbahntrasse Rostock-Tessin und dem Pastower Weg, bestehend aus der Planzeichnung (Teil A) und dem Text (Teil B), sowie die Stelle, bei der der Plan auf Dauer während der Dienststunden von jedermann eingesehen werden kann und über den Inhalt Auskunft zu erhalten ist, sind am ..... im Mitteilungsblatt des Amtes Carbäk, amtliches Mitteilungsblatt der Gemeinde Roggentin, ortsüblich bekannt gemacht worden.
In der Bekanntmachung ist auf die Geltendmachung der Verletzung von Verfahrens- und Formvorschriften, der Vorschriften über das Verhältnis der 5. Änderung des Bebauungsplans Nr. 3 und des Flächennutzungsplans und von Mängeln der Abwägung sowie auf die Rechtsfolgen (§ 215 Abs. 2 BauGB) und weiter auf Fälligkeit und Erlöschen von Entschädigungsansprüchen (§ 44 BauGB) hingewiesen worden.
Die Satzung über die 5. Änderung des Bebauungsplans Nr. 3 ist mit Ablauf des ..... in Kraft getreten.

Roggentin, (Siegelabdruck) Erhard Bünger
Bürgermeister

Aufgrund des § 10 I.V.m. § 13 des Baugesetzbuchs (BauGB) in der Fassung der Bekanntmachung vom 23. September 2004 (BGBl. I S. 2414), geändert durch Artikel 4 des Gesetzes vom 31. Juli 2009 (BGBl. I S. 2585), wird nach Beschlussfassung durch die Gemeindevertretung vom ..... folgende Satzung über die 5. Änderung des Bebauungsplans Nr. 3 für das Gewerbe- und Industriegebiet “Bornkoppelweg“ zwischen der B 110, dem Bornkoppelweg, der Reichsbahntrasse Rostock-Tessin und dem Pastower Weg, bestehend aus der Planzeichnung (Teil A) und dem Text (Teil B), erlassen.

Übersichtsplan Maßstab 1:25000

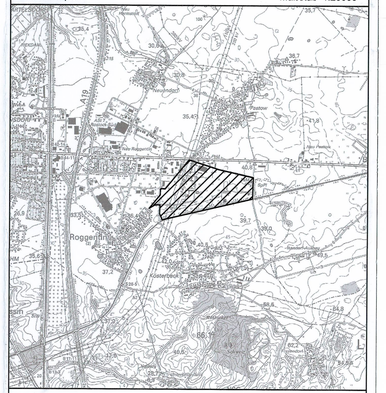

Gemeinde Roggentin

Mecklenburg-Vorpommern
Landkreis Bad Doberan

5. Änderung des Bebauungsplans Nr. 3

für das Gewerbe- und Industriegebiet “Bornkoppelweg“ zwischen der B 110, dem Bornkoppelweg, der Reichsbahntrasse Rostock-Tessin und dem Pastower Weg

-Entwurf-

Roggentin, März 2011

Erhard Bünger
Bürgermeister

Abschlussdatum: 28.06.2011

SATZUNG DER GEMEINDE ROGGENTIN ÜBER DIE 4. ÄNDERUNG DES BEBAUUNGSPLANS NR. 3 für das Gewerbe- und Industriegebiet “Bornkoppelweg“

Aufgrund des § 10 i.V.m. § 13 des Baugesetzbuchs (BauGB) in der Fassung der Bekanntmachung vom 23. September 2004 (BGBl. I S. 2414), geändert durch Artikel 4 des Gesetzes vom 24.12.2008 (BGBl. I S. 3018), wird nach Beschlussfassung durch die Gemeindevertretung vom .....2010 folgende Satzung über die 4. Änderung des Bebauungsplans Nr. 3 für das Gewerbe- und Industriegebiet “Bornkoppelweg“ zwischen der B 110, dem Bornkoppelweg, der Reichsbahntrasse Rostock-Tessin und dem Pastower Weg, bestehend aus der Planzeichnung (Teil A) und dem Text (Teil B) mit den örtlichen Bauvorschriften, erlassen.

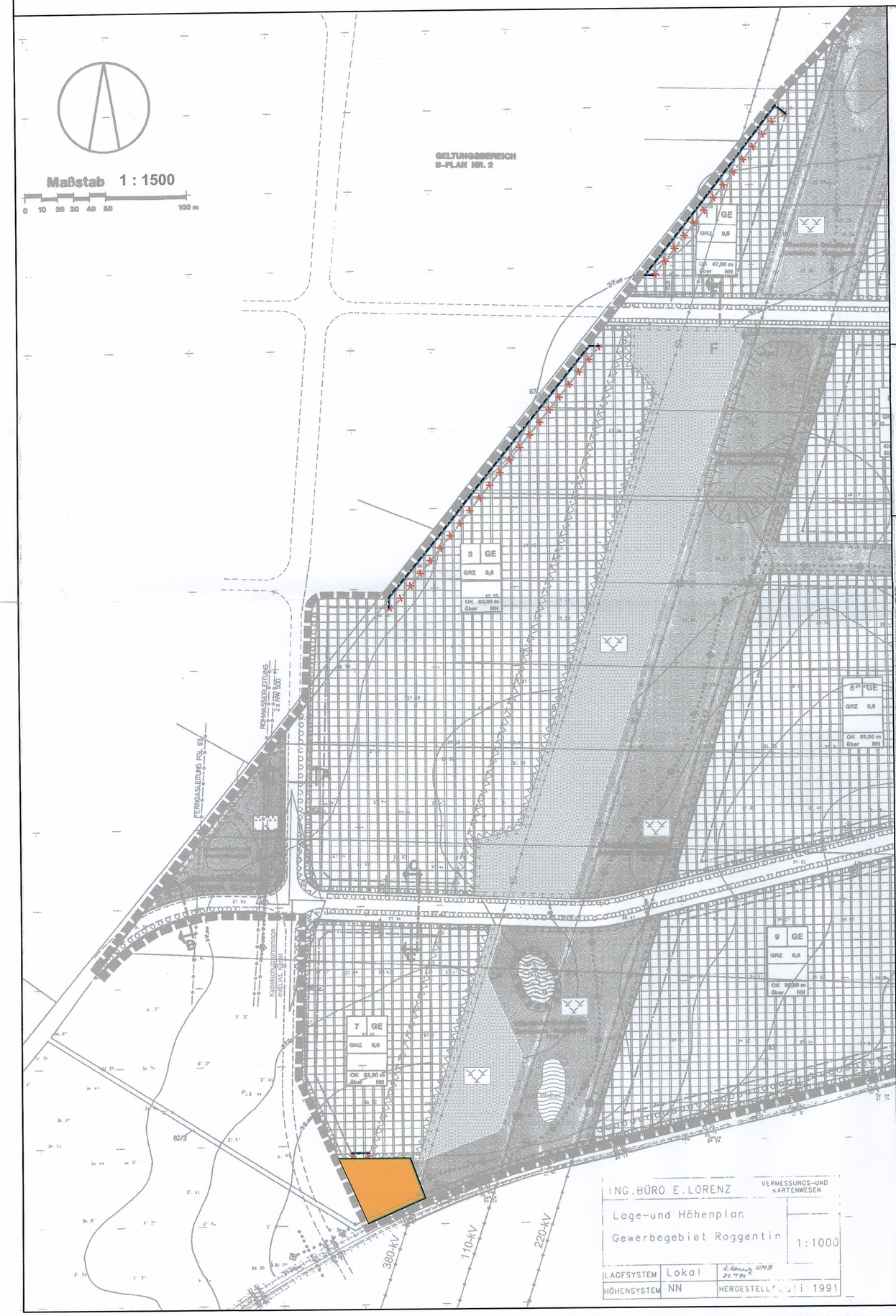

PLANZEICHENERKLÄRUNG

Es gilt die Verordnung über die bauliche Nutzung der Grundstücke (Baunutzungsverordnung -BauNVO-) in der Bekanntmachung der Neufassung vom 23. Januar 1990 (BGBl. I S. 132), geändert durch Artikel 3 des Gesetzes zur Erleichterung von Investitionen und der Ausweisung und Bereitstellung von Wohnbauland vom 22. April 1993 (BGBl. I S. 466) sowie die Verordnung über die Ausarbeitung der Bauleitpläne und die Darstellung des Planinhalts (Planzeichenverordnung 1990 -PlanzV 90-) vom 18. Dezember 1990 (BGBl. 1991 I S. 58).

Gegenstand der 4. Änderung des Bebauungsplans Nr. 3 sind nur die farbig dargestellten Festsetzungen auf der internen Arbeitsfassung aufgrund der 3. Änderung vom 22.04.2009, bekanntgemacht am 20.05.2009.

Planzeichen	Erläuterung	Rechtsgrundlage
I. FESTSETZUNGEN		
BAUGRENZEN		(§ 9 Abs. 1 Nr. 2 BauGB und § 23 BauNVO)
	Baugrenze	
	Entfallende Baugrenze	
VERKEHRSFLÄCHEN		(§ 9 Abs. 1 Nr. 11 und Abs. 6 BauGB)
	Straßenverkehrsflächen	
	Straßenbegrenzungslinie	

TEIL B TEXT

1. Die textliche Festsetzung Nr. 7 erhält folgende Fassung:

„7. Örtliche Bauvorschriften § 9 Abs. 4 BauGB und § 86 LBauO M-V

1. Werbeanlagen sind nur an der Stätte der Leistung zulässig.
2. Für alle Betriebe und Einrichtungen ist ein koordiniertes Informations- und Orientierungssystem zulässig.“

(§ 9 Abs. 4 BauGB und § 86 LBauO)

VERFAHRENSVERMERKE

1. Aufgestellt aufgrund des Aufstellungsbeschlusses der Gemeindevertretung vom 08.02.2010.
Die ortsübliche Bekanntmachung des Aufstellungsbeschlusses ist durch Abdruck im Mitteilungsblatt des Amtes Carbäk, amtliches Mitteilungsblatt der Gemeinde Roggentin, am ..... 2010 erfolgt.
In der Bekanntmachung ist darauf hingewiesen worden, dass der Bebauungsplan Nr. 3 im beschleunigten Verfahren ohne Durchführung einer Umweltprüfung nach § 2 Abs. 4 BauGB geändert werden soll.

Roggentin, (Siegelabdruck) Erhard Bünger Bürgermeister

2. Die für die Raumordnung und Landesplanung zuständige Stelle ist beteiligt worden.

Roggentin, (Siegelabdruck) Erhard Bünger Bürgermeister

3. Gemäß § 13 Abs. 2 Satz 1 Nr. 1 BauGB wurde von der frühzeitigen Unterrichtung und Erörterung nach § 3 Abs. 1 und § 4 Abs. 1 BauGB abgesehen.

Roggentin, (Siegelabdruck) Erhard Bünger Bürgermeister

4. Die Gemeindevertretung hat am 08.02.2010 den Entwurf der 4. Änderung des Bebauungsplans Nr. 3 mit Begründung beschlossen und zur Auslegung bestimmt.

Roggentin, (Siegelabdruck) Erhard Bünger Bürgermeister

5. Die Entwürfe der 4. Änderung des Bebauungsplans Nr. 3, bestehend aus der Planzeichnung (Teil A) und dem Text (Teil B) mit den örtlichen Bauvorschriften sowie der Begründung haben in der Zeit vom .....2010 bis zum .....2010 während der Dienst- und Öffnungszeiten nach § 13 Abs. 2 Satz 1 Nr. 2 i.V.m. § 3 Abs. 2 BauGB öffentlich ausgelegen. Die öffentliche Auslegung ist mit dem Hinweis, dass Stellungnahmen während der Auslegungsfrist von jedermann schriftlich oder zur Niederschrift vorgebracht werden können, dass nicht fristgerecht abgegebene Stellungnahmen bei der Beschlussfassung über die 4. Änderung des Bebauungsplans Nr. 3 unberücksichtigt bleiben können und dass ein Antrag nach § 47 der Verwaltungsgerichtsordnung auf Normenkontrolle unzulässig ist, soweit mit ihm Einwendungen geltend gemacht werden, die vom Antragsteller im Rahmen der Auslegung nicht oder verspätet geltend gemacht wurden, aber hätten geltend gemacht werden können, durch Abdruck im Mitteilungsblatt des Amtes Carbäk, amtliches Mitteilungsblatt der Gemeinde Roggentin, am .....2010 ortsüblich bekannt gemacht worden.

Roggentin, (Siegelabdruck) Erhard Bünger Bürgermeister

6. Von den Behörden und sonstigen Trägern öffentlicher Belange, deren Aufgabenbereich von der Planung berührt werden kann, sind mit Schreiben vom .....2010 gemäß § 13 Abs. 2 Satz 1 Nr. 3 i.V.m. § 4 Abs. 2 BauGB die Stellungnahmen zum Planentwurf und der Begründung eingeholt worden.

Roggentin, (Siegelabdruck) Erhard Bünger Bürgermeister

7. Die Gemeindevertretung hat die Stellungnahmen der Öffentlichkeit sowie der Behörden und sonstigen Träger öffentlicher Belange am .....2010 geprüft. Das Ergebnis ist mitgeteilt worden.

Roggentin, (Siegelabdruck) Erhard Bünger Bürgermeister

8. Die 4. Änderung des Bebauungsplans Nr. 3, bestehend aus der Planzeichnung (Teil A) und dem Text (Teil B) mit den örtlichen Bauvorschriften, wurde am .....2010 von der Gemeindevertretung als Satzung beschlossen. Die Begründung zur 4. Änderung des Bebauungsplans Nr. 3 wurde mit Beschluss der Gemeindevertretung vom .....2010 gebilligt.

Roggentin, (Siegelabdruck) Erhard Bünger Bürgermeister

9. Die Satzung über die 4. Änderung des Bebauungsplans Nr. 3, bestehend aus der Planzeichnung (Teil A) und dem Text (Teil B) mit den örtlichen Bauvorschriften, wird hiermit ausgefertigt.

Roggentin, (Siegelabdruck) Erhard Bünger Bürgermeister

10. Der Beschluss über die 4. Änderung des Bebauungsplans Nr. 3 für das Gewerbe- und Industriegebiet “Bornkoppelweg“ zwischen der B 110, dem Bornkoppelweg, der Reichsbahntrasse Rostock-Tessin und dem Pastower Weg, bestehend aus der Planzeichnung (Teil A) und dem Text (Teil B) mit den örtlichen Bauvorschriften, sowie die Stelle, bei der der Plan auf Dauer während der Dienststunden von jedermann eingesehen werden kann und über den Inhalt Auskunft zu erhalten ist, sind am ..... im Mitteilungsblatt des Amtes Carbäk, amtliches Mitteilungsblatt der Gemeinde Roggentin, ortsüblich bekannt gemacht worden.
In der Bekanntmachung ist auf die Geltendmachung der Verletzung von Verfahrens- und Formvorschriften, der Vorschriften über das Verhältnis der 4. Änderung des Bebauungsplans Nr. 3 und des Flächennutzungsplans und von Mängeln der Abwägung sowie auf die Rechtsfolgen (§ 215 Abs. 2 BauGB) und weiter auf Fälligkeit und Erlöschen von Entschädigungsansprüchen (§ 44 BauGB) hingewiesen worden.
Die Satzung über die 4. Änderung des Bebauungsplans Nr. 3 ist mit Ablauf des ..... in Kraft getreten.

Roggentin, (Siegelabdruck) Erhard Bünger Bürgermeister

Planverfasser 4. Änderung:

TÜV NORD Umweltschutz

TÜV NORD Umweltschutz GmbH & Co. KG
Treileborger Str. 15
18107 Rostock
Herr Dipl.-Ing. W. Schulze
AKMV 505-91-3-d

TEL.: (0381) 7703 446
FAX: (0381) 7703 450
E-MAIL: wschulze@tuev-nord.de

Übersichtsplan Maßstab 1:25000

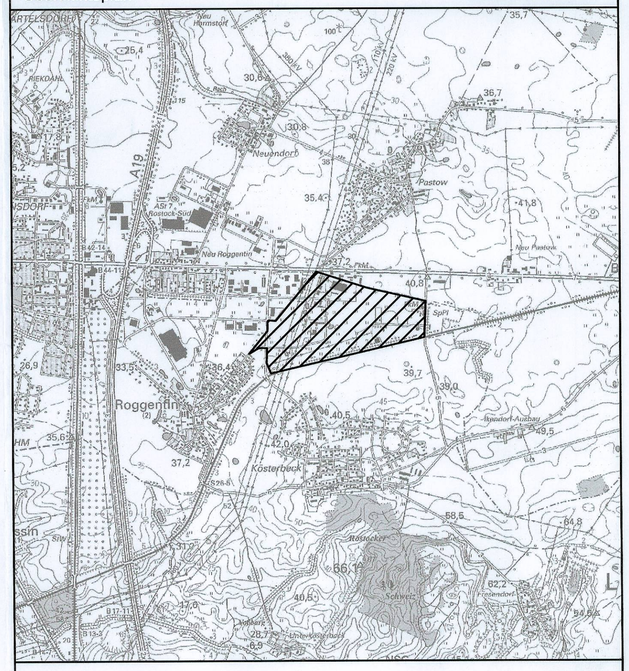

Gemeinde Roggentin

Mecklenburg-Vorpommern
Landkreis Bad Doberan

4. Änderung des Bebauungsplans Nr. 3

für das Gewerbe- und Industriegebiet “Bornkoppelweg“ zwischen der B 110, dem Bornkoppelweg, der Reichsbahntrasse Rostock-Tessin und dem Pastower Weg

-Entwurf-

Roggentin, Erhard Bünger Bürgermeister

Arbeitsstand 05.02.2009

SATZUNG DER GEMEINDE ROGGENTIN ÜBER DIE 3. ÄNDERUNG DES BEBAUUNGSPLANS NR. 3

Aufgrund des § 10 i.V.m. § 13a des Baugesetzbuchs (BauGB) in der Fassung der Bekanntmachung vom 23. September 2004 (BGBl. I S. 2414), geändert durch Artikel 1 des Gesetzes zur Erleichterung von Planungsvorhaben für die Innenentwicklung der Städte vom 21. Dezember 2006 (BGBl. I S. 3316) sowie des § 86 der Landesbauordnung (LBauO M-V) vom 18. April 2006 (GVOBl. M-V S. 102), wird nach Beschlussfassung durch die Gemeindevertretung vom ..... 2009 folgende Satzung über die 3. Änderung des Bebauungsplans Nr. 3 für das Gewerbe- und Industriegebiet "Bornkoppelweg" zwischen der B 110, dem Bornkoppelweg, der Reichsbahntrasse Rostock-Tessin und dem Pastower Weg, bestehend aus der Planzeichnung (Teil A) und dem Text (Teil B), erlassen.

TEIL A: PLANZEICHNUNG

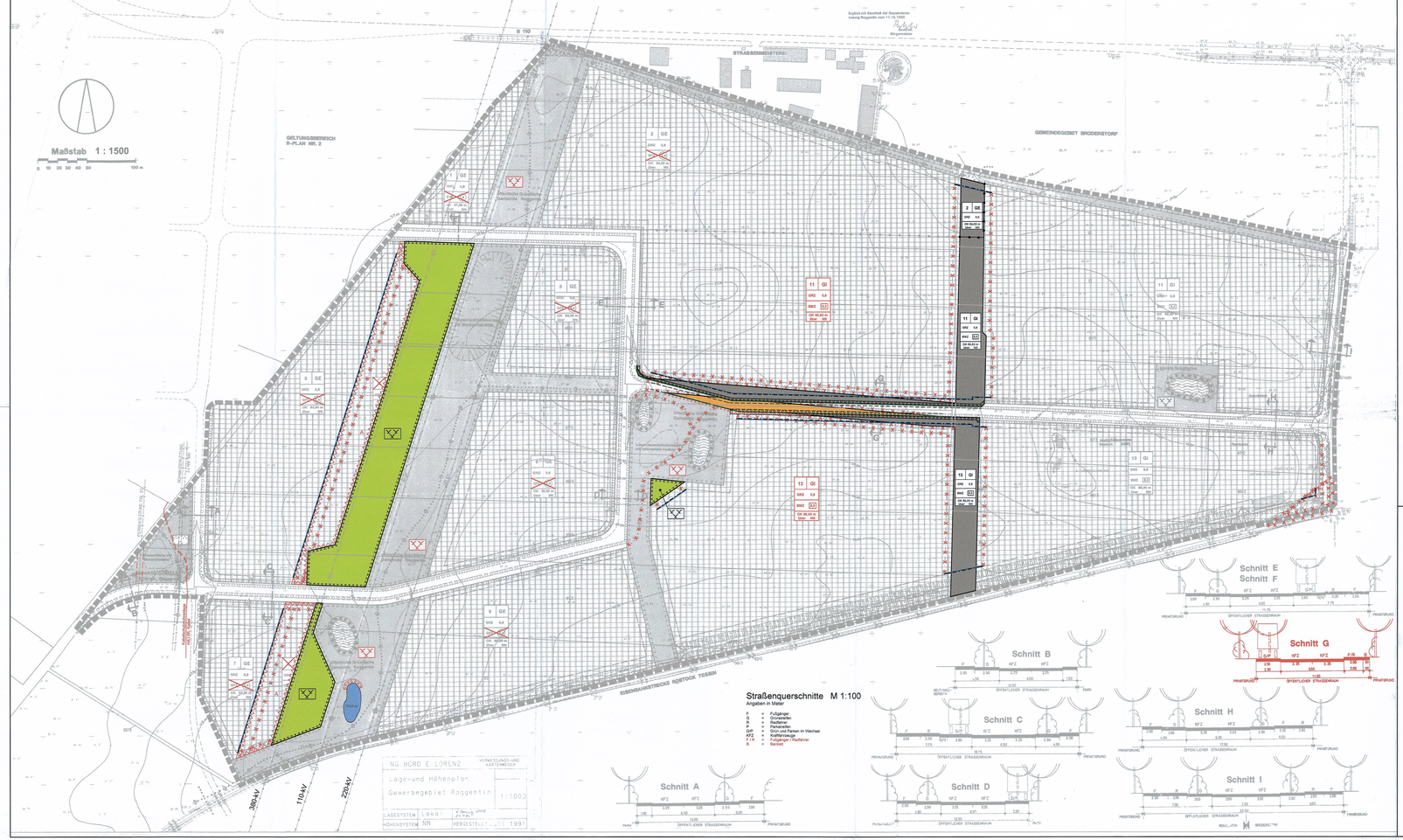

PLANZEICHENERKLÄRUNG

Es gilt die Verordnung über die bauliche Nutzung der Grundstücke (Baunutzungsverordnung - BauNVO-) in der Bekanntmachung der Neufassung vom 23. Januar 1990 (BGBl. I S. 132), geändert durch Artikel 3 des Gesetzes zur Erleichterung von Investitionen und der Ausweisung und Bereitstellung von Wohnbauland vom 22. April 1993 (BGBl. I S. 466) sowie die Verordnung über die Ausarbeitung der Bauleitpläne und die Darstellung des Planinhalts (Planzeichenverordnung 1990 -PlanzV 90-) vom 18. Dezember 1990 (BGBl. 1991 I S. 58).

Planzeichen	Erläuterung	Rechtsgrundlage

I. FESTSETZUNGEN

ART DER BAULICHEN NUTZUNG (§ 9 Abs. 1 Nr. 1 BauGB)

- Industriegebiete (§ 9 BauNVO)

MASZ DER BAULICHEN NUTZUNG (§ 9 Abs. 1 Nr. 1 BauGB, § 16 BauNVO)

- DPZ Entfallende Geschossflächenzahl

BAUGRENZEN (§ 9 Abs. 1 Nr. 2 BauGB, § 23 BauNVO)

- Baugrenze
- Entfallende Baugrenze

VERKEHRSFLÄCHEN (§ 9 Abs. 1 Nr. 11 und Abs. 6 BauGB)

- Straßenverkehrsflächen
- Straßenbegrenzungslinie

Ein- bzw. Ausfahrten und Anschluß anderer Flächen an die Verkehrsflächen (§ 9 Abs. 1 Nr. 4, 11 und Abs. 6 BauGB)

- Entfallender Bereich ohne Ein- und Ausfahrt
- Entfallender Rad- und Wanderweg

- Öffentliche Grünflächen (Gemeinde Roggentin) (§ 9 Abs. 1 Nr. 15 BauGB)
- Zweckbestimmung: naturbelassene Grünfläche
- Wasserfläche (§ 9 Abs. 1 Nr. 16 BauGB)
- Zweckbestimmung: Weiher

PLANUNGEN, NUTZUNGSREGELUNGEN, MASZNAHMEN UND FLÄCHEN FÜR MASZNAHMEN ZUM SCHUTZ, ZUR PFLEGE UND ZUR ENTWICKLUNG VON BODEN, NATUR UND LANDSCHAFT

- Umgrenzung von Flächen für Maßnahmen zum Schutz, zur Pflege und zur Entwicklung von Natur und Landschaft (§ 9 Abs. 1 Nr. 20 und Abs. 6 BauGB)

ANPFLANZEN VON BÄUMEN, STRÄUCHERN UND SONSTIGEN BEPFLANZUNGEN SOWIE BINDUNGEN FÜR BEPFLANZUNGEN UND FÜR DIE ERHALTUNG VON BÄUMEN, STRÄUCHERN UND SONSTIGEN BEPFLANZUNGEN SOWIE VON GEWÄSSERN (§ 9 Abs. 1 Nr. 25 und Abs. 6 BauGB)

- Umgrenzung von Flächen zum Anpflanzen von Bäumen, Sträuchern und sonstigen Bepflanzungen (§ 9 Abs. 1 Nr. 25 Buchstabe a und Abs. 6 BauGB)
- Entfallende Umgrenzung von Flächen zum Anpflanzen von Bäumen, Sträuchern und sonstigen Bepflanzungen (§ 9 Abs. 1 Nr. 25 Buchstabe a und Abs. 6 BauGB)

SONSTIGE FESTSETZUNGEN

- Umgrenzung der Flächen, die von der Bebauung freizuhalten sind (§ 9 Abs. 1 Nr. 10 und Abs. 6 BauGB)
- Entfallende Umgrenzung der Flächen, die von der Bebauung freizuhalten sind (§ 9 Abs. 1 Nr. 10 und Abs. 6 BauGB)
- A Abstandsfläche
- S Entfallende Sichtfläche
- Entfallende Abgrenzung unterschiedlicher Nutzung oder des Maßes der Nutzung von Baugebieten (§ 1 Abs. 4, § 16 Abs. 5 BauNVO)

II. KENNZEICHNUNGEN

- Flächen, die mit Leitungsrechten zugunsten der VNG und der GasLINE belastet sind (§ 9 Abs. 1 Nr. 21 und Abs. 6 BauGB)
- vorgesehene Straßenführung

- Entfallende Festsetzungsschablonen

TEIL B TEXT

1. Die textliche Festsetzung Nr. 1 erhält folgende Fassung:

"1. Art der baulichen Nutzung (§ 9 Abs. 1 Nr. 1 BauGB und § 1 BauNVO)
Gewerbegebiete (§ 8 BauNVO)

Allgemein zulässig sind in allen Gewerbegebieten:
- Gewerbebetriebe aller Art, Lagerhäuser, Lagerplätze und öffentliche Betriebe,
- Geschäfts-, Büro- und Verwaltungsgebäude,
- Tankstellen,
- Anlagen für sportliche Zwecke.

Ausnahmsweise zulässig sind in allen Gewerbegebieten:
- Vergnügungsstätten.

Ausnahmsweise zulässig sind in den Gewerbegebieten 1 und 3:
- Wohnungen für Aufsichts- und Bereitschaftspersonen sowie für Betriebsinhaber und Betriebsleiter, die den Betrieben zugeordnet und ihm gegenüber in Grundfläche und Baumasse untergeordnet sind.

Ausnahmsweise zulässig sind im Gewerbegebiet 3 auch:
- Anlagen für kirchliche, kulturelle, soziale und gesundheitliche Zwecke.

Unzulässig sind in den Gewerbegebieten 2, 5, 6, 7 und 9:
- Wohnungen für Aufsichts- und Bereitschaftspersonen sowie für Betriebsinhaber und Betriebsleiter,
- Anlagen für kirchliche, kulturelle, soziale und gesundheitliche Zwecke.

Unzulässig sind in den Gewerbegebieten 1, 2, 5, 6, 7 und 9:
- Anlagen für kirchliche, kulturelle, soziale und gesundheitliche Zwecke,
- Industriebetriebe. (§ 9 BauNVO)

Allgemein zulässig sind:
- Gewerbebetriebe aller Art, Lagerhäuser, Lagerplätze und öffentliche Betriebe,
- Tankstellen.

Unzulässig sind:
- Wohnungen für Aufsichts- und Bereitschaftspersonen sowie für Betriebsinhaber und Betriebsleiter,
- Anlagen für kirchliche, kulturelle, soziale, gesundheitliche und sportliche Zwecke.

Die allgemein und ausnahmsweise zulässigen Nutzungen in den Gewerbegebieten 2, 5, 6, 7 und 9 sind die allgemein zulässigen Nutzungen in den Industriegebieten dürfen keine im Nachtzeitraum (22.00 bis 06.00 Uhr) gegenüber Geräuschen zu schützenden Räume wie
- Schlafräume, einschließlich Übernachtungsräume in Beherbergungsstätten und Betten-räume in Krankenhäusern und Sanatorien sowie in Rettungswachen und Feuerwehren, aufweisen."

(§ 9 Abs. 1 BauGB und § 1 Abs. 4 und Abs. 6 BauNVO)

2. In der textliche Festsetzung Nr. 3 werden Satz 1 und Satz 2 gestrichen. Satz 3 wird Satz 1 und folgender Satz 2 wird eingefügt:

"Ausgenommen sind die Abstandsflächen unterhalb der 380-kV-Freileitung.";

(§ 9 Abs. 1 Nr. 1 BauGB und § 16 Abs. 6 BauNVO)

3. In der textliche Festsetzung Nr. 4 erhält die ergänzende Rechtsgrundlage folgende Fassung:

"(§ 9 Abs. 6 BauGB i.V.m. § 9 Abs. 1 FStrG)".

(§ 9 Abs. 1 Nr. 10 und Abs. 6 BauGB i.V.m. § 9 Abs. 1 FStrG)

4. In der textliche Festsetzung Nr. 6.1.1 werden in der Überschrift die Worte "im Begründungstext" gestrichen.

(§ 9 Abs. 1 Nr. 25a BauGB)

5. In der textliche Festsetzung Nr. 6.1.1 Buchstabe b wird Satz 2 gestrichen.

(§ 9 Abs. 1 Nr. 25a BauGB)

6. In der textliche Festsetzung Nr. 6.1.1 Buchstabe c erhält Satz 1 folgende Fassung:

"Auf Stellplatzanlagen mit mehr als 8 zusammenhängenden Stellplätzen je Grundstück ist nach jedem 4. Stellplatz eine Fläche von mindestens 12 qm freizuhalten und ein mittel- oder großkroniger Laubbaum zu pflanzen und mit Sträuchern zu unterpflanzen."

(§ 9 Abs. 1 Nr. 25a BauGB)

7. In der textliche Festsetzung Nr. 6.1.1 erhält Buchstabe e Satz 1 folgende Fassung:

"Fassaden mit über 25 m Länge ohne Öffnungen sind mit Schling- oder Kletterpflanzen zu begrünen."

(§ 9 Abs. 1 Nr. 25a BauGB)

8. In der textliche Festsetzung Nr. 6.1.2 werden in der Überschrift die Worte "im Begründungstext" gestrichen.

(§ 9 Abs. 1 Nr. 25a BauGB)

9. Die textliche Festsetzung Nr. 6.3 erhält folgende Fassung:

"6.3.1 Für Anpflanzungen im öffentlichen Straßenraum und auf privatem Grund gilt die folgende Gehölzartenliste 1

Baumarten:

Spitzahorn	Acer platanoides
Winterlinde	Tilia cordata
Traubeneiche	Quercus petraea
Mehlbeere	Sorbus aria/intermedia
Bergahorn	Acer pseudoplatanus
Silberpappel	Populus alba
Silberweide	Salix alba
Vogelkirsche	Prunus avium
Eberesche	Sorbus aucuparia
Feldulme	Ulmus carpinifolia

sowie Baumarten der Gehölzartenliste 2

Baumarten, besonders geeignet zur Anpflanzung im Stellplatzbereich:

Eberesche	Sorbus aucuparia
Hainbuche	Carpinus betulus
Mehlbeere	Sorbus aria
Spitzahorn	Acer platanoides
Winterlinde	Tilia cordata

Sträucharten:

Heckenkirsche	Lonicera xylosteum
Hartriegel	Cornus sanguinea
Kornelkirsche	Cornus mas
Pfaffenhütchen	Euonymus europaeus
Wildrosen in Arten	Rosa div. spec

sowie Sträucharten der Gehölzartenliste 2

Sträucharten, besonders geeignet zur Anpflanzung in Sichtdreiecken:

Niedrige Heckenkirsche	Lonicera xylosteum "Clavey's Dwarf"
Schneebeere in niedrigen Arten	Symphoricarpos div. spec.
Zwergliguster	Ligustrum vulgare "Lodense"

Schnitthecken:

Feldahorn	Acer campestre
Rotbuche	Fagus sylvatica
Hainbuche	Carpinus betulus
Weißdorn in Arten	Crataegus monogyna/laevigata

Pflanzen zur Fassadenbegrünung:

Arten ohne Rankhilfe:

Efeu	Hedera helix
Kletterhortensie	Hydrangea petiolaris
Wilder Wein	Parthenocissus tricuspidata "Veitchii"

Arten mit Rankhilfe:

Knöterich	Polygonum aubertii
Waldrebe	Clematis vitalba
Wilder Baumwein	Parthenocissus quinquefolia

6.3.2 Für Anpflanzungen auf öffentlichen und privaten Grünflächen sowie für die Sichtschutzpflanzungen entlang der Bahnlinie gilt die folgende Gehölzartenliste 2.

Arten der potentiellen natürlichen Vegetation:
(* = Anpflanzung insbesondere in Nähe von Feuchtbiotopen (Gewässern)

Baumarten:

Stieleiche	Quercus robur
Hainbuche	Carpinus betulus
Vogelkirsche	Prunus avium
Eberesche	Sorbus aucuparia
Esche*	Fraxinus excelsior
Erle*	Alnus glutinosa
Silberweide*	Salix alba

Kopfbäume:

Silberweide*	Salix alba
Korbweide*	Salix viminalis

Sträucharten:

Faulbaum*	Frangula alnus
Salweide	Salix caprasea
Brombeere in Arten	Rubus div. spec.
Pfaffenhütchen	Euoymus europaeus
Haselnuß	Corylus avellana
Weißdorn	Crataegus monogyna/laevigata
Schlehe	Prunus spinosa
Feldahorn	Acer campestre
Traubenkirsche*	Prunus padus
Grauweide*	Salix cinerea

Schling- und Kletterpflanzen:

Efeu	Hedera helix
Waldgeißblatt	Lonicera periclymenum."

(§ 9 Abs. 1 Nr. 25a BauGB)

10. Die textliche Festsetzung Nr. 6.5.4 wird gestrichen.

(§ 9 Abs. 1 Nr. 20 BauGB)

11. Die textliche Festsetzung Nr. 6.5.5 erhält folgende Fassung:

"Innerhalb der öffentlichen Grünfläche der Zweckbestimmung -naturbelassene Grünfläche- zwischen den Baugebieten GE 7 und GE 9 ist ein weiteres Flachgewässer anzulegen und auf Dauer zu erhalten."

(§ 9 Abs. 1 Nr. 20 BauGB)

12. Hinter der textlichen Festsetzung 6.5.5 wird folgende textliche Festsetzung Nr. 6.5.6 eingefügt:

"Die öffentliche Grünfläche der Zweckbestimmung -naturbelassene Grünfläche- zwischen den Baugebieten GE 9 und GI 13 (auch gesetzlichgeschütztes Biotop) ist während jeglicher Baudurchgeführten Grundwasserabsenkungen durch einen festabgedichteten Baukasten vor jeglicher Beeinträchtigung zu schützen, in den Monaten März und April ist jede Baudurchgeführten Grundwasserabsenkungen durch einen festabgedichteten Baukasten vor jeglicher Beeinträchtigung zu schützen, in den Monaten März und April ist jede Bautätigkeit ab Beginn der abendlichen Dämmerung bis zum Beginn der morgendlichen Dämmerung zu unterlassen.
Notwendige Aufgrabungen sind umgehend wieder zu verschließen und es ist Sorge dafür zu tragen, dass in die Aufgrabungen gefallene Amphibien wieder befreit und in den angrenzenden Biotop gebracht werden."

(§ 9 Abs. 1 Nr. 20 BauGB)

13. Hinter der textlichen Festsetzung 6.5.6 wird die Festsetzung 6.5.7 eingefügt.

„Innerhalb der in Nord-Süd-Richtung verlaufenden öffentlichen Grünflächen der Zweckbestimmung -naturbelassene Grünfläche- zwischen den Baugebieten GE 1 und GE 2, GE 3 und GE 5 und GE 6 sowie zwischen GE 7 und GE 9, sind unterhalb der Ehergiefreileitungen ausschließlich Kopfbäume und Sträucher in Gruppen anzupflanzen. Die Bestimmungen der DIN EN 50341-3-4 zu den genau definierten Endwuchshöhen sind einzuhalten."

(§ 9 Abs. 1 Nr. 20 BauGB)

14. Hinter der textlichen Festsetzung 6.5.7 wird die Festsetzung 6.5.8 eingefügt.

„Die öffentliche Grünfläche der Zweckbestimmung -naturbelassene Grünfläche- zwischen den Baugebieten GE 8 und GI 13 (auch gesetzlichgeschütztes Biotop) ist auf Dauer gegenüber den Straßenverkehrsflächen und den angrenzenden Gewerbe- und Industriegebieten mit einer stationäre Amphibiensperre auszugrenzen."

(§ 9 Abs. 1 Nr. 20 BauGB)

15. Die textliche Festsetzung Nr. 6.6 wird gestrichen.

(§ 9 Abs. 1 Nr. 15 BauGB)

16. Die textliche Festsetzung Nr. 7 Anstrich 1 wird gestrichen.

(§ 9 Abs. 4 BauGB i.V.m. § 86 Abs. 1 Nr. 4 und Abs. 2 LBauO M-V)

17. Die textliche Festsetzung Nr. 7 Anstrich 2 wird gestrichen.

(§ 9 Abs. 4 BauGB i.V.m. § 86 Abs. 1 Nr. 4 und Abs. 2 LBauO M-V)

18. Die textliche Festsetzung Nr. 7 Anstrich 5 wird gestrichen.

(§ 9 Abs. 4 BauGB i.V.m. § 86 Abs. 1 Nr. 5 und Abs. 2 LBauO M-V)

19. Die textliche Festsetzung Nr. 7 Anstrich 6 wird gestrichen.

(§ 9 Abs. 4 BauGB i.V.m. § 86 LBauO M-V)

VERFAHRENSVERMERKE

1. Aufgestellt aufgrund des Aufstellungsbeschlusses der Gemeindevertretung vom 28.07.2008.
Die ortsübliche Bekanntmachung des Aufstellungsbeschlusses ist durch Aushang im Mitteilungsblatt des Amtes Carbäk, amtliches Mitteilungsblatt der Gemeinde Roggentin, am 20.08.2008 erfolgt.
In der Bekanntmachung ist darauf hingewiesen worden, dass der Bebauungsplan im beschleunigten Verfahren ohne Durchführung einer Umweltprüfung nach § 2 Abs. 4 aufgestellt werden soll.

Roggentin, (Siegeldruck) Erhard Bünger Bürgermeister

2. Die für die Raumordnung und Landesplanung zuständige Stelle ist beteiligt worden.

Roggentin, (Siegeldruck) Erhard Bünger Bürgermeister

3. Die Öffentlichkeit wurde durch in der Zeit vom 05.01.2009 bis zum 12.01.2009 über die allgemeinen Ziele und Zwecke sowie die wesentlichen Auswirkungen der Planung unterrichtet und sich zur Planung äußern können.
Die ortsübliche Bekanntmachung ist durch Aushang im Mitteilungsblatt des Amtes Carbäk, amtliches Mitteilungsblatt der Gemeinde Roggentin, am 22.12.2008 hingewiesen.

Roggentin, (Siegeldruck) Erhard Bünger Bürgermeister

4. Die Gemeindevertretung hat am 01.12.2008 den Entwurf der 3. Änderung des Bebauungsplans mit Begründung beschlossen und zur Auslegung bestimmt.

Roggentin, (Siegeldruck) Erhard Bünger Bürgermeister

5. Die Entwürfe der 3. Änderung des Bebauungsplans, bestehend aus der Planzeichnung (Teil A) und dem Text (Teil B) sowie der Begründung haben in der Zeit vom 14.01.2009 bis zum 17.02.2009 während der Dienst- und Öffnungszeiten sowie am 04.02.2009 von 18.00 Uhr bis 19.00 Uhr nach ortsüblicher Bekanntmachung zur öffentlichen Auslegung bei mit dem Hinweis, dass Stellungnahmen während der Auslegungsfrist von jedermann schriftlich oder zur Niederschrift vorgebracht werden können, dass nicht fristgerecht abgegebene Stellungnahmen bei der Beschlussfassung über die 1. Änderung des Bebauungsplans unberücksichtigt bleiben können und das ein Antrag nach § 47 der Verwaltungsgerichtsordnung auf Normenkontrolle unzulässig ist, soweit mit ihm Einwendungen geltend gemacht werden, die von der Gemeinde nicht oder verspätet geltend gemacht worden, aber hätten geltend gemacht werden können, durch Abdruck im Mitteilungsblatt des Amtes Carbäk, amtliches Mitteilungsblatt der Gemeinde Roggentin, am 20.12.2008 ortsüblich bekannt gemacht worden.

Roggentin, (Siegeldruck) Erhard Bünger Bürgermeister

6. Von den Behörden und sonstigen Trägern öffentlicher Belange, deren Aufgabenbereich von der Planung berührt werden kann, sind mit Schreiben vom 12.08.2008 gemäß § 4 Abs. 2 des Baugesetzbuches i.V.m. § 1a Abs. 2 Nr. 1 LVwG § 3 Abs. 1 und § 4 Abs. 2 sowie § 4a Abs. 3 BauGB die Stellungnahmen zum Planentwurf und der Begründung eingeholt worden.

Roggentin, (Siegeldruck) Erhard Bünger Bürgermeister

7. Der Entwurf des Bebauungsplans ist nach der öffentlichen Auslegung (ZR) 5) geändert worden. Daher haben die 2. Entwürfe der Bebauungsplanänderung in der Zeit vom 30.03.2009 bis zum 15.04.2009 während der Dienst- und Öffnungszeiten sowie am 08.04.2009 von 18.00 Uhr bis 19.00 Uhr gemäß § 3 Abs. 2 Satz 3 Nr. 2 und § 2 Abs. 4 sowie § 4a Abs. 3 BauGB erneut öffentlich ausgelegen. Die öffentliche Auslegung ist mit den Hinweisen, dass Stellungnahmen zu den geänderten oder ergänzten während der Auslegungsfrist von jedermann schriftlich oder zur Niederschrift vorgebracht werden können, dass nicht fristgerecht abgegebene Stellungnahmen bei der Beschlussfassung über die 3. Änderung des Bebauungsplans unberücksichtigt bleiben können und das ein Antrag nach § 47 der Verwaltungsgerichtsordnung auf Normenkontrolle unzulässig ist, soweit mit ihm Einwendungen geltend gemacht werden, die von der Gemeinde nicht oder verspätet geltend gemacht worden, aber hätten geltend gemacht werden können, durch Abdruck im Mitteilungsblatt des Amtes Carbäk, amtliches Mitteilungsblatt der Gemeinde Roggentin, am ..... 2009 ortsüblich bekannt gemacht worden.

Roggentin, (Siegeldruck) Erhard Bünger Bürgermeister

8. Die Gemeindevertretung hat die Stellungnahmen der Öffentlichkeit sowie die Behörden und sonstigen Träger öffentlicher Belange am ..... 2009 und am ..... 2009 geprüft. Das Ergebnis ist mitgeteilt worden.

Roggentin, (Siegeldruck) Erhard Bünger Bürgermeister

9. Die 3. Änderung des Bebauungsplans, bestehend aus der Planzeichnung (Teil A) und dem Text (Teil B), wurde am ..... 2009 von der Gemeindevertretung als Satzung beschlossen. Die Begründung zur 3. Änderung des Bebauungsplans wurde mit Beschluss der Gemeindevertretung vom ..... 2009 gebilligt.

Roggentin, (Siegeldruck) Erhard Bünger Bürgermeister

10. Die Satzung über die 3. Änderung des Bebauungsplans, bestehend aus der Planzeichnung (Teil A) und dem Text (Teil B), wird hiermit ausgefertigt.

Roggentin, (Siegeldruck) Erhard Bünger Bürgermeister

11. Der Beschluss über die 3. Änderung des Bebauungsplans Nr. 3 für das Gewerbe- und Industriegebiet "Bornkoppelweg" zwischen der B 110, dem Bornkoppelweg, der Reichsbahntrasse Rostock-Tessin und dem Pastower Weg, sowie die Stelle, bei der der Plan auf Dauer während der Dienststunden von jedermann eingesehen werden kann und über den Inhalt Auskunft gegeben wird, ist durch Aushang im Mitteilungsblatt des Amtes Carbäk, amtliches Mitteilungsblatt der Gemeinde Roggentin, ortsüblich bekannt gemacht worden.
In der Bekanntmachung ist auf die Geltendmachung der Verletzung von Verfahrens- und Formvorschriften, der Vorschriften über das Verfahren der 3. Änderung des Bebauungsplans und von Mängel der Abwägung sowie auf die Rechtsfolgen (§ 215 Abs. 2 BauGB) und weiter auf Fälligkeit und Erlöschen von Entschädigungsansprüchen (§ 44 BauGB) hingewiesen worden.
Die Satzung über die 3. Änderung des Bebauungsplans ist mit Ablauf des ..... in Kraft getreten.

Roggentin, (Siegeldruck) Erhard Bünger Bürgermeister

Verfasser 3. Änderung: TÜV NORD Umweltschutz

TÜV NORD Umweltschutz GmbH & Co. KG
Tiefenberger Str. 13
18146 Rostock
Ver.Ges.-Ing. Dr. Schulze
AMW 93-91-3-4

TEL.: (0381) 7703 440
FAX: (0381) 7703 450
E-MAIL: wasser@tuev-nord.de

Übersichtsplan Maßstab 1:25000

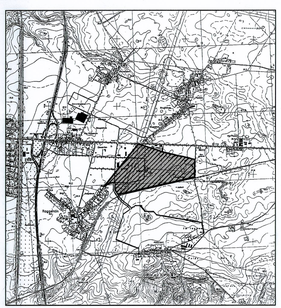

Gemeinde Roggentin

Mecklenburg-Vorpommern
Landkreis Bad Doberan

3. Änderung des Bebauungsplans Nr. 3

für das Gewerbe- und Industriegebiet "Bornkoppelweg" zwischen der B 110, dem Bornkoppelweg, der Reichsbahntrasse Rostock-Tessin und dem Pastower Weg

-2. Entwurf-

Roggentin, Erhard Bünger Bürgermeister

Arbeitsstand 18.02.2009

SATZUNG DER GEMEINDE ROGGENTIN ÜBER DIE 3. ÄNDERUNG DES BEBAUUNGSPLANS NR. 3

Aufgrund des § 10 i.V.m. § 13a des Baugesetzbuchs (BauGB) in der Fassung der Bekanntmachung vom 23. September 2004 (BGBl. I S. 2414), geändert durch Artikel 1 des Gesetzes zur Erleichterung von Planungsvorhaben für die Innenentwicklung der Städte vom 21. Dezember 2006 (BGBl. I S. 3316) sowie des § 86 Abs. 4 der Landesbauordnung Mecklenburg-Vorpommern (LBauO M-V) in der Fassung vom 18. April 2006 (GVOBl. M-V S. 102) wird nach Beschlussfassung durch die Gemeindevertretung vom ..... 2009 folgende Satzung über die 3. Änderung des Bebauungsplans Nr. 3 für die Gewerbe- und Industriegebiet "Bornkoppelweg" zwischen der B 110, dem Bornkoppelweg, der Reichsbahntrasse Rostock-Tessin und dem Pastower Weg, bestehend aus der Planzeichnung (Teil A) und dem Text (Teil B), erlassen.

PLANZEICHENERKLÄRUNG

Es gelten die Verordnung über die bauliche Nutzung der Grundstücke (Baunutzungsverordnung - BauNVO) in der Bekanntmachung der Neufassung vom 23. Januar 1990 (BGBl. I S. 132), zuletzt durch Artikel 3 des Gesetzes zur Erleichterung von Investitionen und der Ausweisung und Bereitstellung von Wohnbauland vom 22. April 1993 (BGBl. I S. 466) sowie die Verordnung über die Ausarbeitung der Bauleitpläne und die Darstellung des Planinhalts (Planzeichenverordnung 1990 -PlanzV 90-) vom 18. Dezember 1990 (BGBl. 1991 I S. 58).

Planzeichen | Erläuterung | Rechtsgrundlage

I. FESTSETZUNGEN

ART DER BAULICHEN NUTZUNG (§ 9 Abs. 1 Nr. 1 BauGB)

- Industriegebiete (§ 9 BauNVO)

MASZ DER BAULICHEN NUTZUNG (§ 9 Abs. 1 Nr. 1 BauGB, § 16 BauNVO)

- DRZ Entfallende Geschossflächenzahl

BAUGRENZEN (§ 9 Abs. 1 Nr. 2 BauGB, § 23 BauNVO)

- Baugrenze
- Entfallende Baugrenze

VERKEHRSFLÄCHEN (§ 9 Abs. 1 Nr. 11 und Abs. 6 BauGB)

- Straßenverkehrsflächen
- Straßenbegrenzungslinie

Ein- bzw. Ausfahrten und Anschluß anderer Flächen an die Verkehrsflächen (§ 9 Abs. 1 Nr. 4, 11 und Abs. 6 BauGB)

- Entfallender Bereich ohne Ein- und Ausfahrt
- Entfallender Rad- und Wanderweg

- Öffentliche Grünflächen (Gemeinde Roggentin)

Zweck-bestimmung: naturbelassene Grünfläche

PLANUNGEN, NUTZUNGSREGELUNGEN, MASZNAHMEN UND FLÄCHEN FÜR MASZNAHMEN ZUM SCHUTZ, ZUR PFLEGE UND ZUR ENTWICKLUNG VON BODEN, NATUR UND LANDSCHAFT (§ 9 Abs. 1 Nr. 20 und Abs. 6 BauGB)

- Umgrenzung von Flächen für Maßnahmen zum Schutz, zur Pflege und zur Entwicklung von Boden, Natur und Landschaft (§ 9 Abs. 1 Nr. 20 und Abs. 6 BauGB)

ANPFLANZEN VON BÄUMEN, STRÄUCHERN UND SONSTIGEN BEPFLANZUNGEN SOWIE BINDUNGEN FÜR BEPFLANZUNGEN UND FÜR DIE ERHALTUNG VON BÄUMEN, STRÄUCHERN UND SONSTIGEN BEPFLANZUNGEN SOWIE VON GEWÄSSERN (§ 9 Abs. 1 Nr. 25 und Abs. 6 BauGB)

- Umgrenzung von Flächen zum Anpflanzen von Bäumen, Sträuchern und sonstigen Bepflanzungen (§ 9 Abs. 1 Nr. 25 Buchstabe a und Abs. 6 BauGB)
- Entfallende Umgrenzung von Flächen zum Anpflanzen von Bäumen, Sträuchern und sonstigen Bepflanzungen (§ 9 Abs. 1 Nr. 25 Buchstabe a und Abs. 6 BauGB)

SONSTIGE FESTSETZUNGEN

- Umgrenzung der Flächen, die von der Bebauung freizuhalten sind (§ 9 Abs. 1 Nr. 10 und Abs. 6 BauGB)
- Entfallende Umgrenzung der Flächen, die von der Bebauung freizuhalten sind (§ 9 Abs. 1 Nr. 10 und Abs. 6 BauGB)
- A Abstandsfläche
- S Entfallende Sichtfläche
- Entfallende Abgrenzung unterschiedlicher Nutzung oder des Maßes der Nutzung von Baugebieten (§ 1 Abs. 4, § 16 Abs. 5 BauNVO)

II. KENNZEICHNUNGEN

- vorgesehene Straßenführung

'10	GI
GR/2	0,6
BM/2	9,0
OK 55,00 m über NN	

Entfallende Festsetzungsschablonen

TEIL B TEXT

1. Die textliche Festsetzung Nr. 1 erhält folgende Fassung:

*1. Art der baulichen Nutzung § 9 Abs. 1 Nr. 1 BauGB und § 1 BauNVO

Gewerbegebiete § 9 BauNVO

Zulässig sind:
1. Gewerbebetriebe aller Art, Lagerhäuser, Lagerplätze und öffentliche Betriebe,
2. Geschäfts-, Büro- und Verwaltungsgebäude,
3. Tankstellen,
4. Anlagen für sportliche Zwecke.

Ausnahmsweise sind zulässig:
1. Wohnungen für Aufsichts- und Bereitschaftspersonen sowie für Betriebsinhaber und Betriebsleiter, die dem Gewerbebetrieb zugeordnet und ihm gegenüber in Grundfläche und Baumasse untergeordnet sind,
2. Anlagen für kirchliche, kulturelle, soziale und gesundheitliche Zwecke.

Unzulässig sind: Vergnügungsstätten

2. Industriegebiete § 9 BauNVO

Zulässig sind:
1. Gewerbebetriebe aller Art, Lagerhäuser, Lagerplätze und öffentliche Betriebe,
2. Tankstellen.

Ausnahmsweise sind zulässig:
1. Wohnungen für Aufsichts- und Bereitschaftspersonen sowie für Betriebsinhaber und Betriebsleiter, die dem Gewerbebetrieb zugeordnet und ihm gegenüber in Grundfläche und Baumasse untergeordnet sind,
2. Anlagen für kirchliche, kulturelle, soziale, gesundheitliche und sportliche Zwecke.

Unzulässig sind: Vergnügungsstätten
- in den Gewerbe- und Industriegebieten dürfen nur solche Betriebe und Anlagen zugelassen werden, die gewährleisten, dass die schalltechnischen Orientierungswerte der DIN 18005 von 65 dB (A) am Tage und 60 dB (A) nachts nicht überschritten werden. (§ 1 Abs. 4 BauNVO)'.
(§ 9 Abs. 1 BauGB)

2. In der textliche Festsetzung Nr. 3 werden Satz 1 und Satz 2 gestrichen. Satz 3 wird Satz 1 und folgender Satz 2 wird eingefügt:
"Ausgenommen sind die Abstandsflächen unterhalb der 380-kV-Freileitung."
(§ 9 Abs. 1 Nr. 1 BauGB und § 16 Abs. 6 BauNVO)

3. In der textliche Festsetzung Nr. 4 erhält die ergänzende Rechtsgrundlage folgende Fassung:
"(auch § 9 Abs. 1 FStrG)".
(§ 9 Abs. 1 Nr. 10 BauGB)

4. In der textliche Festsetzung Nr. 6.1.1 werden in der Überschrift die Worte "im Begründungstext" gestrichen.
(§ 9 Abs. 1 Nr. 25a BauGB)

5. In der textliche Festsetzung Nr. 6.1.1 Buchstabe b wird Satz 2 gestrichen.
(§ 9 Abs. 1 Nr. 25a BauGB)

6. In der textliche Festsetzung Nr. 6.1.1 Buchstabe c erhält Satz 1 folgende Fassung:
"Auf Stellplatzanlagen mit mehr als 8 zusammenhängenden Stellplätzen je Grundstück ist nach jedem 4. Stellplatz eine Fläche von mindestens 12 qm freizuhalten und ein mittel- oder großkroniger Laubbaum zu pflanzen und mit Böschungen zu unterpflanzen."
(§ 9 Abs. 1 Nr. 25a BauGB)

7. In der textliche Festsetzung Nr. 6.1.1 erhält Buchstabe e Satz 1 folgende Fassung:
"Fassaden mit über 25 m Länge ohne Öffnungen sind mit Schling- oder Kletterpflanzen zu begrünen."
(§ 9 Abs. 1 Nr. 25a BauGB)

8. In der textliche Festsetzung Nr. 6.1.2 werden in der Überschrift die Worte "im Begründungstext" gestrichen.
(§ 9 Abs. 1 Nr. 25a BauGB)

9. Die textliche Festsetzung Nr. 6.3 erhält folgende Fassung:

"6.3.1 Für Anpflanzungen im öffentlichen Straßenraum und auf privatem Grund gilt die folgende Gehölzartenliste 1

Baumarten:

Spitzahorn	Acer platanoides
Winterlinde	Tilia cordata
Traubeneiche	Quercus petraea
Mehlbeere	Sorbus aria/intermedia
Bergahorn	Acer pseudoplatanus
Silberpappel	Populus alba
Silberweide	Salix alba
Vogelkirsche	Prunus avium
Eberesche	Sorbus aucuparia
Feldulme	Ulmus carpinifolia

sowie Baumarten der Gehölzartenliste 2

Baumarten, besonders geeignet zur Anpflanzung im Stellplatzbereich:

Eberesche	Sorbus aucuparia
Hainbuche	Carpinus betulus
Mehlbeere	Sorbus aria
Spitzahorn	Acer platanoides
Winterlinde	Tilia cordata

Sträucharten:

Heckenkirsche	Lonicera xylosteum
Hartriegel	Cornus sanguinea
Kornelkirsche	Cornus mas
Pfaffenhütchen	Euonymus europaeus
Wildrosen in Arten	Rosa div. spec.

sowie Sträucharten der Gehölzartenliste 2

Sträucharten, besonders geeignet zur Anpflanzung in Sichtdreiecken:

Niedrige Heckenkirsche	Lonicera xylosteum "Claveys Dwarf"
Schneebeere in niedrigen Arten	Symphoricarpos div. spec.
Zwergliguster	Ligustrum vulgare "Lodense"

Schnitthecken:

Feldahorn	Acer campestre
Rotbuche	Fagus sylvatica
Hainbuche	Carpinus betulus
Weißdorn in Arten	Crataegus monogyna/laevigata

Pflanzen zur Fassadenbegrünung:

Arten ohne Rankhilfe:

Efeu	Hedera helix
Kletterhortensie	Hydrangea petiolaris
Wilder Wein	Parthenocissus tricuspidata "Veitchii"

Arten mit Rankhilfe:

Knöterich	Polygonum aubertii
Waldrebe	Clematis vitalba
Wilder Baumwein	Parthenocissus quinquefolia

6.3.2 Für Anpflanzungen auf öffentlichen und privaten Grünflächen sowie für die Sichtschutzpflanzungen entlang der Bahnlinie gilt die folgende Gehölzartenliste 2.

Arten der potentiellen natürlichen Vegetation:
(* = Anpflanzung insbesondere in Nähe von Feuchtbiotopen (Gewässern)

Baumarten:

Stieleiche	Quercus robur
Hainbuche	Carpinus betulus
Vogelkirsche	Prunus avium
Eberesche	Sorbus aucuparia
Esche*	Fraxinus excelsior
Erle*	Alnus glutinosa
Silberweide*	Salix alba

Kopfbäume:

Silberweide*	Salix alba
Kopfweide*	Salix viminalis

Sträucharten:

Faulbaum*	Frangula alnus
Salweide	Salix caprea
Brombeere in Arten	Rubus div. spec.
Pfaffenhütchen	Euonymus europaeus
Haselnuß	Corylus avellana
Weißdorn	Crataegus monogyna/laevigata
Schlehe	Prunus spinosa
Feldahorn	Acer campestre
Traubenkirsche*	Prunus padus
Grauweide*	Salix cinerea

Schling- und Kletterpflanzen:

Efeu	Hedera helix
Waldgeißblatt	Lonicera periclymenum."

(§ 9 Abs. 1 Nr. 25a BauGB)

10. Die textliche Festsetzung Nr. 6.5.4 wird gestrichen.
11. Die textliche Festsetzung Nr. 6.5.5 wird gestrichen.
12. Die textliche Festsetzung Nr. 7 Anstrich 1 wird gestrichen.
(§ 9 Abs. 4 BauGB i.V.m. § 86 Abs. 1 Nr. 4 und Abs. 2 LBauO M-V)
13. Die textliche Festsetzung Nr. 7 Anstrich 2 wird gestrichen.
(§ 9 Abs. 4 BauGB i.V.m. § 86 Abs. 1 Nr. 4 und Abs. 2 LBauO M-V)
14. Die textliche Festsetzung Nr. 7 Anstrich 5 wird gestrichen.
(§ 9 Abs. 4 BauGB i.V.m. § 86 Abs. 1 Nr. 5 und Abs. 2 LBauO M-V)
15. Die textliche Festsetzung Nr. 7 Anstrich 6 wird gestrichen.
(§ 9 Abs. 4 BauGB i.V.m. § 86 LBauO M-V)

VERFAHRENSVERMERKE

1. Aufgestellt aufgrund des Aufstellungsbeschlusses der Gemeindevertretung vom 28.07.2008. Die ortsübliche Bekanntmachung des Aufstellungsbeschlusses ist durch Abdruck im Mitteilungsblatt des Amtes Carbäk, amtliches Mitteilungsblatt der Gemeinde Roggentin, am 20.08.2008 erfolgt.
In der Bekanntmachung ist auf die Möglichkeit der Durchführung des Planungsalgen im beschleunigten Verfahren ohne Durchführung einer Umweltprüfung nach § 2 Abs. 4 aufgestellt werden soll.

Roggentin, (Siegelabdruck) Erhard Bünger Bürgermeister

2. Die für die Raumordnung und Landesplanung zuständige Stelle ist beteiligt worden.

Roggentin, (Siegelabdruck) Erhard Bünger Bürgermeister

3. Die Öffentlichkeit konnte sich in der Zeit vom ..... 2008 bis zum ..... 2008 über die allgemeinen Ziele und Zwecke sowie die wesentlichen Auswirkungen der Planung unterrichten und sich zur Planung äußern.
Darauf wurde ortsüblich durch Abdruck im Mitteilungsblatt des Amtes Carbäk, amtliches Mitteilungsblatt der Gemeinde Roggentin, am ..... 2008 hingewiesen.

Roggentin, (Siegelabdruck) Erhard Bünger Bürgermeister

4. Die Gemeindevertretung hat am 01.12.2008 den Entwurf der 3. Änderung des Bebauungsplans mit Begründung beschlossen und zur Auslegung bestimmt.

Roggentin, (Siegelabdruck) Erhard Bünger Bürgermeister

5. Die Entwürfe der 3. Änderung des Bebauungsplans, bestehend aus der Planzeichnung (Teil A) und dem Text (Teil B) sowie der Begründung haben in der Zeit vom ..... 2009 bis zum ..... 2009 während der Dienst- und Öffnungszeiten nach § 13a Abs. 2 Nr. 1 i.V.m. § 13 Abs. 2 Satz 1 Nr. 2 und § 3 Abs. 2 BauGB öffentlich ausgelegen. Die öffentliche Auslegung ist mit dem Hinweis, dass Stellungnahmen während der Auslegungsfrist von jedermann schriftlich oder zur Niederschrift vorgebracht werden können, ortsüblich bekanntgemacht worden. Es wurde darauf hingewiesen, dass Anregungen während der Auslegungsfrist nicht vorgebracht wurden können und das ein Antrag nach § 47 der Verwaltungsgerichtsordnung unzulässig ist, soweit mit Rechtsverlust nur Einwendungen geltend gemacht werden können, die vom Antragsteller im Rahmen der Auslegung nicht oder verspätet geltend gemacht wurden, aber hätten geltend gemacht werden können, durch Abdruck im Mitteilungsblatt des Amtes Carbäk, amtliches Mitteilungsblatt der Gemeinde Roggentin, am ..... 2008 ortsüblich bekannt gemacht worden.

Roggentin, (Siegelabdruck) Erhard Bünger Bürgermeister

6. Von den Behörden und sonstigen Trägern öffentlicher Belange, deren Aufgabenbereich von der Planung berührt werden kann, sind mit Schreiben vom ..... 2008 gemäß § 13a Abs. 2 Nr. 1 i.V.m. § 13 Abs. 2 Satz 1 Nr. 3 und § 4 Abs. 2 BauGB die Stellungnahmen zum Planentwurf und der Begründung angefordert worden.

Roggentin, (Siegelabdruck) Erhard Bünger Bürgermeister

7. Die Gemeindevertretung hat die Stellungnahmen der Öffentlichkeit sowie der Behörden und sonstigen Träger öffentlicher Belange am ..... 2009 geprüft. Das Ergebnis ist mitgeteilt worden.

Roggentin, (Siegelabdruck) Erhard Bünger Bürgermeister

8. Die 3. Änderung des Bebauungsplans, bestehend aus der Planzeichnung (Teil A) und dem Text (Teil B), wurde am ..... 2009 von der Gemeindevertretung als Satzung beschlossen. Die Begründung zur 3. Änderung des Bebauungsplans wurde mit Beschluss der Gemeindevertretung vom ..... 2009 gebilligt.

Roggentin, (Siegelabdruck) Erhard Bünger Bürgermeister

9. Die Satzung über die 3. Änderung des Bebauungsplans, bestehend aus der Planzeichnung (Teil A) und dem Text (Teil B), wird hiermit ausgefertigt.

Roggentin, (Siegelabdruck) Erhard Bünger Bürgermeister

10. Der Beschluss über die 3. Änderung des Bebauungsplans Nr. 3 für das Gewerbe- und Industriegebiet "Bornkoppelweg" zwischen der B 110, dem Bornkoppelweg, der Reichsbahntrasse Rostock-Tessin und dem Pastower Weg sowie ihre Stelle, bei der der Plan auf Dauer während der Dienststunden von jedermann eingesehen werden kann und über den Inhalt Auskunft zu erhalten ist, sind am ..... im Mitteilungsblatt des Amtes Carbäk, amtliches Mitteilungsblatt der Gemeinde Roggentin, ortsüblich bekannt gemacht worden.
In der Bekanntmachung ist auf die Geltendmachung der Verletzung von Verfahrens- und Formvorschriften, der Voraussetzungen für die Heranziehung der Vorschriften über das vereinfachte Verfahren und über die Ersetzung des Umweltberichts in Abwägung sowie auf die Rechtsfolgen (§ 215 Abs. 2 BauGB) und weiter auf Fälligkeit und Erlöschen von Entschädigungsansprüchen (§ 44 BauGB) hingewiesen worden.
Die Satzung über die 3. Änderung des Bebauungsplans ist mit Ablauf des ..... in Kraft getreten.

Roggentin, (Siegelabdruck) Erhard Bünger Bürgermeister

Verfasser 3. Änderung: TÜV NORD Umweltschutz — TÜV NORD Umweltschutz GmbH & Co. KG, Postfach 600 761, 18007 Rostock, i.A. Dipl.-Ing. W. Schulze, AWM 50-6-5-2 — TEL.: (0381) 7703 440, FAX: (0381) 7703 480

Übersichtsplan Maßstab 1:25000

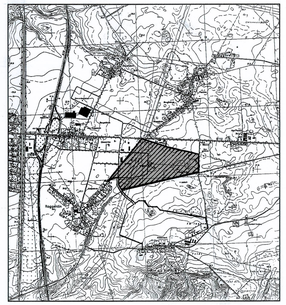

Gemeinde Roggentin

Mecklenburg-Vorpommern
Landkreis Bad Doberan

3. Änderung des Bebauungsplans Nr. 3

für das Gewerbe- und Industriegebiet "Bornkoppelweg" zwischen der B 110, dem Bornkoppelweg, der Reichsbahntrasse Rostock-Tessin und dem Pastower Weg

-Entwurf-

Roggentin, (Siegelabdruck) Erhard Bünger Bürgermeister

Arbeitsstand 24.11.2008

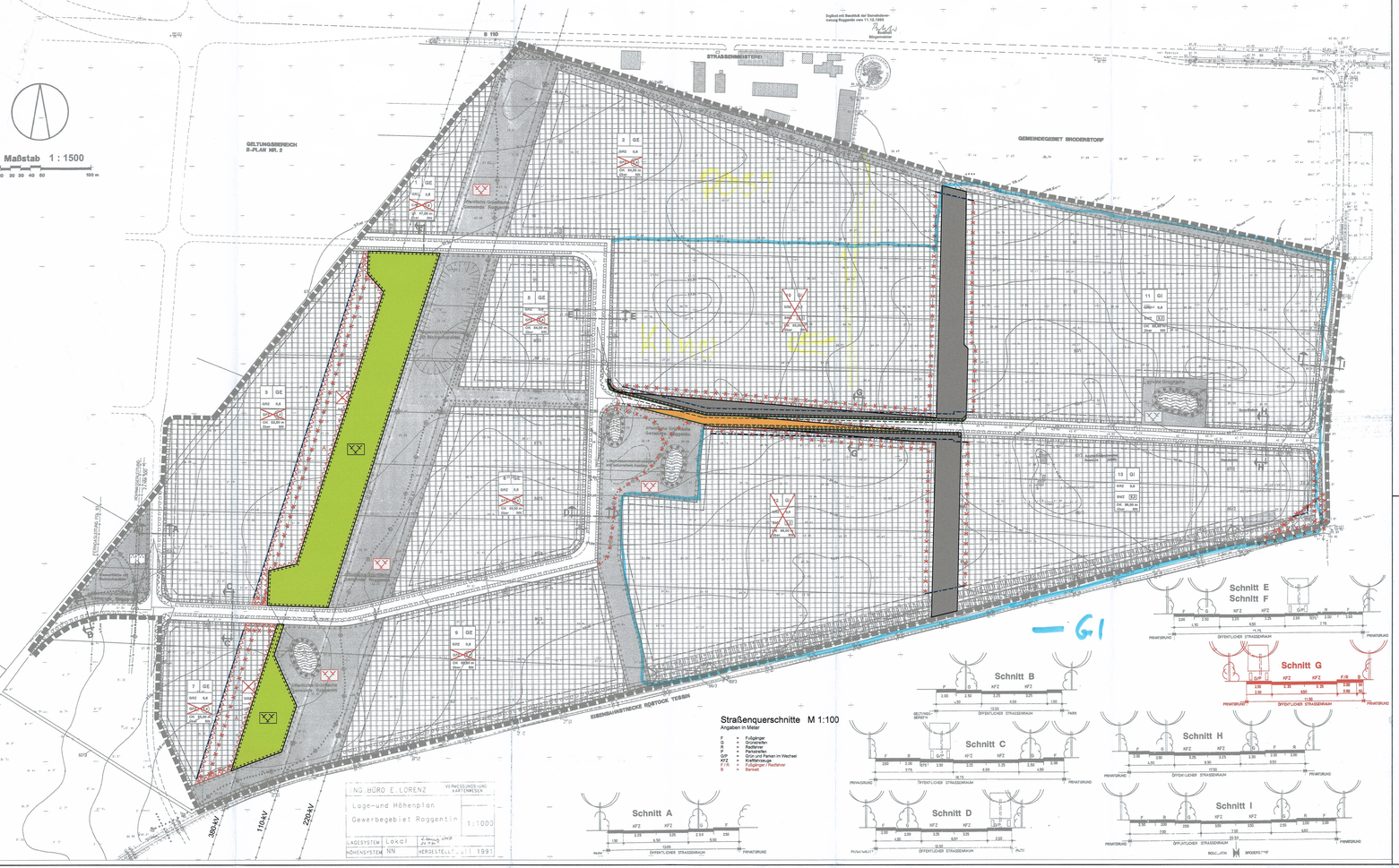

SATZUNG DER GEMEINDE ROGGENTIN

ÜBER DEN BEBAUUNGSPLAN NR.3 FÜR DAS GEWERBE- UND INDUSTRIEGEBIET "BORNKOPPELWEG"

zwischen der B 110, dem Bornkoppelweg, der Reichsbahnstrasse Rostock-Tessin und dem Pastower Weg

Aufgrund des § 10 des Baugesetzbuches (BauGB) in der Fassung vom 8. Dezember 1986 (BGBl. I S. 2253) sowie nach der Baunutzungsverordnung (BauNVO) in der Fassung der Bekanntmachung vom 23.1.1990 (BGBl. I S. 132) erlässt nach § 5 der Kommunalverfassung des Kanton Mecklenburg-Vorpommern vom 31. August 1990 (GBl. I Nr. 59 S. 1090) sowie nach § 86 der Bauordnung vom 20. Juli 1990 (GBl. I Nr. 50 S. 929, 1022 und 1106), sowie nach § 83 der Bauordnung vom 20. Juli 1990 (GBl. I Nr. 50 S. 929) wird nach Beschlußfassung durch die Gemeindevertretung folgende Satzung über den Bebauungsplan Nr. 3 für das Gewerbe- und Industriegebiet zwischen der B 110, dem Bornkoppelweg, der Reichsbahnstrasse Rostock-Tessin und dem Pastower Weg, bestehend aus der Planzeichnung (Teil A) und dem Text (Teil B), erlassen:

TEIL A: PLANZEICHNUNG

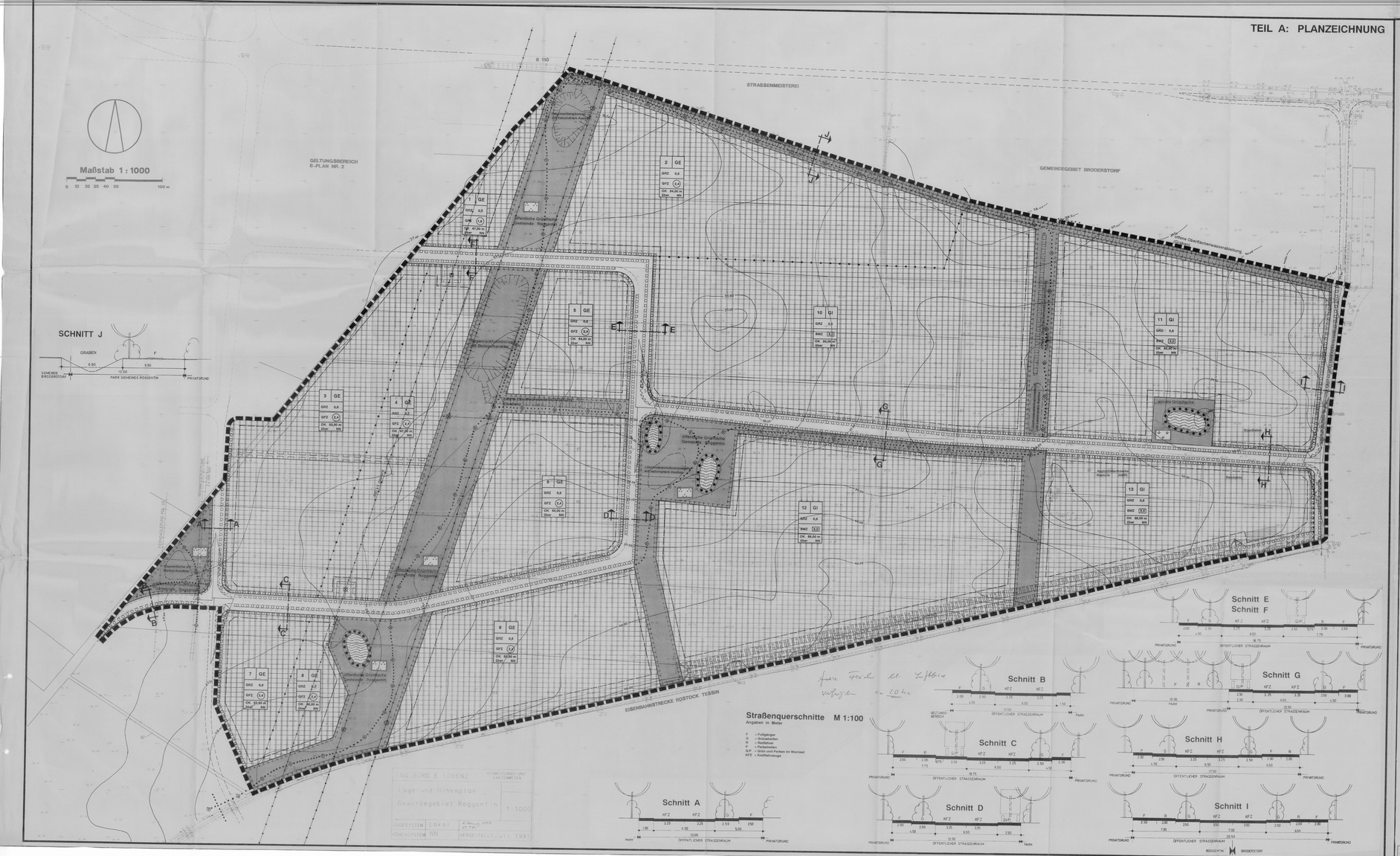

PLANZEICHENERKLÄRUNG

(gemäß Planzeichenverordnung 1990 vom 18.Dez.1990)

Planzeichen	Erläuterung	Rechtsgrundlage

I. FESTSETZUNGEN

ART DER BAULICHEN NUTZUNG (§ 9 Abs. 1 Nr. 1 des Baugesetzbuches -BauGB-, §§ 1 - 11 der Baunutzungsverordnung -BauNVO-, in der Fassung der Bekanntmachung vom 23. 1. 1990)

- GE — Gewerbegebiete (§ 8 BauNVO)
- GI — Industriegebiete (§ 9 BauNVO)

MASZ DER BAULICHEN NUTZUNG (§ 9 Abs. 1 Nr. 1 BauGB, § 16 BauNVO)

- GRZ 0,6 — Grundflächenzahl (hier 0,6)
- GFZ 1,6 — Geschoßflächenzahl (hier 1,6)
- BMZ 8,0 — Baumassenzahl (hier 8,0)
- OK 66,00 m über NN — Höhe baulicher Anlagen über NN als Höchstmaß

BAUWEISE, BAULINIEN, BAUGRENZEN (§ 9 Abs. 1 Nr. 2 BauGB, §§ 22 und 23 BauNVO)

- Baugrenze

VERKEHRSFLACHEN (§ 9 Abs. 1 Nr. 11 und Abs. 6 BauGB)

- Straßenverkehrsflächen
- Straßenbegrenzungslinie
- Bereich ohne Ein- und Ausfahrt
- Rad- und Wanderweg

GRUNFLACHEN (§ 9 Abs. 1 Nr. 15 und Abs. 6 BauGB)

- Grünflächen

Zweckbestimmung:
- Parkanlage
- naturbelassene Grünfläche

PLANUNGEN, NUTZUNGSREGELUNGEN, MASZNAHMEN UND FLACHEN FUR MASZNAHMEN ZUM SCHUTZ, ZUR PFLEGE UND ZUR ENTWICKLUNG VON NATUR UND LANDSCHAFT (§ 9 Abs. 1 Nr. 20, 25 und Abs. 6 BauGB)

- Umgrenzung von Flächen für Maßnahmen zum Schutz, zur Pflege und zur Entwicklung von Natur und Landschaft (§ 9 Abs. 1 Nr. 20 und Abs. 6 BauGB)
- Anpflanzungen von Bäumen, Sträuchern und sonstigen Bepflanzungen sowie Bindungen für Bepflanzungen und für die Erhaltung von Bäumen, Sträuchern und sonstigen Bepflanzungen sowie von Gewässern (§ 9 Abs. 1 Nr. 25 und Abs. 6 BauGB)
- Umgrenzung von Flächen zum Anpflanzen von Bäumen, Sträuchern und sonstigen Bepflanzungen mit Ersatzpflanzverpflichtung (§ 9 Abs. 1 Nr. 25 Buchstabe a und Abs. 6 BauGB)
- bei schmalen Flächen
- Umgrenzung von Flächen mit Bindungen für Bepflanzungen und für die Erhaltung von Bäumen, Sträuchern und sonstigen Bepflanzungen mit Ersatzpflanzverpflichtung sowie von Gewässern (§ 9 Abs. 1 Nr. 25 Buchstabe b und Abs. 6 BauGB i.V.m § 20c BNatschG und § 2 Satz 1 bis 3. Gesetzes zum Naturschutz in MV)
- Erhaltung von Bäumen mit Ersatzpflanzverpflichtung
- Aufschüttungen mit Bindung zum Anpflanzen von Sträuchern und sonstigen Bepflanzungen mit Ersatzpflanzverpflichtung

SONSTIGE FESTSETZUNGEN
- Mit Geh-, Fahr- und Leitungsrechten zugunsten der Gemeinde Roggentin und der Versorgungsunternehmen zu belastende Flächen (§ 9 Abs. 1 Nr. 21 und Abs. 6 BauGB)
- Umgrenzung der Flächen, die von der Bebauung freizuhalten sind (§ 9 Abs. 1 Nr. 10 und Abs. 6 BauGB)
- A Abstandsfläche
- S Sichtfläche
- Abgrenzung unterschiedlicher Nutzung oder des Maßes der Nutzung von Baugebieten (§ 1 Abs. 4 BauNVO und § 16 Abs. 5 BauNVO)
- Grenze des räumlichen Geltungsbereiches des Bebauungsplans (§ 9 Abs. 7 BauGB)

II. KENNZEICHNUNGEN
- 13 Nummer der Baufläche
- vorhandene Flurstücksgrenze
- 92 Flurstücksbezeichnung (hier Flurstück 92)
- Sichtdreiecke
- vorhandene hochbauliche Anlage
- vorgesehene Straßenführung

vorhandene Hauptversorgungsleitungen
- oberirdisch (hier: 110kV Elektroenergie)
- unterirdisch (hier: Fernsgeleitung 93, DN 400, ND 25)
- Abgrenzung baulich genutzter Flächen
- unverbindliche Vormerkungen

III. NACHRICHTLICHE ÜBERNAHMEN
- geplante oberirdische Hauptversorgungsleitung (hier 380 kV Elektroenergie)
- vorhandene Wasserflächen

Hinweis: Die Höhenschichtenlinien wurden durch Interpolation der Höhenpunkte ermittelt

APR

Architekten & Planer Rostock GmbH
Architekt Dipl.-Ing. Peter Rostock
Architekt & Stadtplaner Dipl.-Ing.(FH) Uwe Lüdtke

TEIL B TEXT

1. Art der baulichen Nutzung ..... § 9 Abs. 1 Nr. 1 BauGB und § 1 BauNVO
2. Gewerbegebiete ..... § 8 BauNVO

Zulässig sind:
1. Gewerbebetriebe aller Art, Lagerhäuser, Lagerplätze und öffentliche Betriebe,
2. Geschäfts-, Büro- und Verwaltungsgebäude,
3. Tankstellen,
4. Anlagen für sportliche Zwecke.

Ausnahmsweise sind zulässig
1. Wohnungen für Aufsichts- und Bereitschaftspersonen sowie für Betriebsinhaber und Betriebsleiter, die dem Gewerbebetrieb zugeordnet und ihm gegenüber in Grundfläche und Baumasse untergeordnet sind,
2. Anlagen für kirchliche, kulturelle, soziale, gesundheitliche und sportliche Zwecke, deren Lieferungen sich auf den Gebietsgebrauch dieses Bebauungsplanes und das Gewerbegebiet "Pastower Weg" beziehen.

Unzulässig sind: Vergnügungsstätten ..... § 9 BauNVO

3. Industriegebiete ..... § 9 BauNVO

Zulässig sind:
1. Gewerbebetriebe aller Art, Lagerhäuser, Lagerplätze und öffentliche Betriebe,
2. Tankstellen,

Ausnahmsweise sind zulässig
1. Wohnungen für Aufsichts- und Bereitschaftspersonen sowie für Betriebsinhaber und Betriebsleiter, die dem Gewerbebetrieb zugeordnet und ihm gegenüber in Grundfläche und Baumasse untergeordnet sind,
2. Anlagen für kirchliche, kulturelle, soziale, gesundheitliche und sportliche Zwecke.

Unzulässig sind: Vergnügungsstätten.

Einzelhandelsbetriebe, Schank- und Einzelhandelsbetriebe sowie Verkaufsstellen von Handwerksbetrieben sind andere Gewerbebetriebe, die sich ganz oder teilweise an Endverbraucher wenden, nicht zugelassen. Zulässig sind nur Einzelhandelsbetriebe, die im unmittelbaren räumlichen und betrieblichen Zusammenhang mit Handwerksbetrieben oder produzierenden Gewerbebetrieben stehen.

Die Verkaufsfläche darf 200 m² nicht überschreiten. Außerdem nur solche Betriebe sind zulässig, die gewährleisten, daß die schalltechnischen Orientierungswerte der DIN 18005 von 65 dB (A) am Tage und 50 dB (A) nachts nicht überschritten werden (§ 1 Abs. 4 BauNVO).

2. Nebenanlagen ..... § 14 BauNVO

Nebenanlagen, Anlagen im Sinne des Abs. 1 Satz 1 und Abs. 2 sowie Abs. 3 Satz 1 BauNVO sind auf der nicht überbaubaren Grundstücksfläche, Unzulässig sind Anlagen im Sinne des Abs. 3 Satz 2.

3. Maß der baulichen Nutzung ..... § 9 Abs. 1 Nr. 1 BauGB und § 16 BauNVO

Die angegebenen Grundflächenzahlen, Geschoßflächenzahlen und Baumassenzahlen sind Höchstmaße. Die Grundflächenzahl darf durch die Grundflächen von Anlagen über die Baugrenze und die nicht bauliche Anlagen, festgesetzt als Grünanlage (GRZ) überschritten, jedoch nur bis zu einer Höhe von 0,70 (§ 19 Abs. 4 BauNVO). Die Geschoßflächenzahl darf durch die Grundflächen von Aufenthaltsräumen in Nebenanlagen, Anlagen und Teile von diesen, die nach Landesbauordnung dort zugelassen sind, überschritten werden.

4. Von Bebauung freizuhaltende Flächen ..... § 9 Abs.1 Nr. 10 BauGB

In Sichtdreiecken sind bauliche Anlagen und Bepflanzungen nur bis zu einer Höhe von 0,70 m über Fahrbahnoberkante zulässig (S. Sichtflächen).

In den festgesetzten Abstandsflächen (A) dürfen Hochbauten jeder Art nicht errichtet werden (§ 9 Abs. 1 FStrG).

5. Geh-, Fahr- und Leitungsrecht ..... § 9 Abs. 1 Nr. 21 BauGB

Die gekennzeichneten Flächen sind durch die öffentlichen Versorgungsunternehmen und die Gemeinde Roggentin mit Geh-, Fahr- und Leitungsrechten zu belasten. Nutzungen, welche die Herstellung und Unterhaltung der entsprechenden Anlagen beeinträchtigen können sind unzulässig.

6. Festsetzungen zur Grünordnung

6.1. Anpflanzungen sind nach Maßgabe folgender Bestimmungen vorzunehmen und auf Dauer zu erhalten:

6.1.1 Anpflanzungsgebote sind standortgerechte einheimische Laubbäume und Sträucher zu verwenden, ihrer Art entsprechend zu pflegen und gärtn. zu erhalten. Bäume sind mit einer offenen Vegetationsfläche von mindestens 12 qm zu pflanzen.

6.1.1 Für Anpflanzungen gemäß nachfolgender Bunmarten ist bis zu 25 prz die Gehölzartenliste Nr. 1 im Baugründungsteil, die Gehölze müssen folgende Mindestgrößen aufweisen:
Bäume: 2 x, mB 12 - 14 in der Nähe von den Entfernten: B 200 - 300, H 800 - 1000
Sträucher: 2 x, H 60 - 100
niedrigwachsende Sträucher: 2 xv, H 40 - 60
6.1.2 Entlang allen öffentlichen Straßen bestand ein Anpflanzungsgebot in Breite von 2,5 m für Bäume, die mit freiwachsenden Strauchreihen zu unterpflanzen sind. Den öffentlichen Straßen sind folgende Baumarten zu verwenden:
Hauptstraße A (= Straßenquerschnitt A), und Bornkoppelweg (= Straßenquerschnitt I):
Winterlinde - Tilia cordata Pflanzabstand in der Reihe: 17 - 20,0 m
übrige Planstraßen: Acer platanoides Pflanzabstand in der Reihe: 20 - 28,0 m
6.1.3 Entlang allen Grundstücksgrenzen besteht auf privatem Grund ein Anpflanzungsgebot in Breite von 2,5 m für Bäume, die mit freiwachsenden Sträuchern zu unterpflanzen sind. Auf den Grundstücksgrenzen der Seite Straßenquerschnitt beachten: Zum öffentlichen Straßenraum sind straßenparallel Baumreihen anzupflanzen und mit freiwachsenden Sträuchern zu unterpflanzen. Es ist hinsichtlich der zu verwendenden Baumart zu verwenden, die für den jeweils angrenzenden Straßenraum festgesetzt ist.
6.1.4 Anpflanzungsgebote sind für die Flächen 10 und 11 sowie den Entlang der Straßenraum mit mehr als 8 zusammengehörigen Sträuchern je Grundstücke ist nach jeden 4. Stellplatz eine Fläche entsprechend 1 herzunehmen und ein mittel- oder großkronigen Laubbaum zu pflanzen und mit Sträuchern zu unterpflanzen. Die Heckpflanzungen sind gegenüber Straßenverkehrsflächen durch Strauchpflanzungen einzugrünen.
6.1.5 Für die Anlage von Einfahrten, Übergängen und Parkplätzen unterbrochen werden. Auf Stellplatzanlagen mit mehr als 8 zusammengehörigen Stellplätze je Grundstücke ist nach jeden 4. Stellplatz eine Fläche entsprechend 1 herzunehmen und ein mittel- oder großkronigen Laubbaum zu pflanzen und mit Sträuchern zu unterpflanzen. Die Heckpflanzungen sind gegenüber Straßenverkehrsflächen durch Strauchpflanzungen einzugrünen.
6.1.6 Für die Anlage von öffentlichen Übergängen sind von Über- und Unterbauung freizuhalten und gärtnerisch zu gestalten. Pflanz- und Rasen- Wasserflächen sind in einem Verhältnis von 40 % zu 60 % anzulegen. Auf den Wasserflächen ist für jede 500 qm ein Baum in Form von Einzelbäumen und Baumgruppen anzupflanzen. Im Randbereich von Fassaden mit über 25 m Länge sind mit Schlingpflanzen zu begrünen.
6.1.7 Für die Anlage von Einfahrten, Übergängen und Parkplätzen unterbrochen werden. Auf Stellplatzanlagen mit mehr als 8 zusammengehörigen Stellplätze je Grundstücke ist nach jeden 4. Stellplatz eine Fläche entsprechend 1 herzunehmen und ein mittel- oder großkronigen Laubbaum zu pflanzen und mit Sträuchern zu unterpflanzen. Die Heckpflanzungen sind gegenüber Straßenverkehrsflächen durch Strauchpflanzungen einzugrünen.
6.1.8 Für die Anlage von öffentlichen Übergängen sind von Über- und Unterbauung freizuhalten und gärtnerisch zu gestalten. Pflanz- und Rasen- Wasserflächen sind in einem Verhältnis von 40 % zu 60 % anzulegen. Auf den Wasserflächen ist für jede 500 qm ein Baum in Form von Einzelbäumen und Baumgruppen anzupflanzen. Im Randbereich von Fassaden mit über 25 m Länge sind mit Schlingpflanzen zu begrünen.
6.1.9 Für die Anlage von Einfahrten, Übergängen und Parkplätzen unterbrochen werden. Auf Stellplatzanlagen mit mehr als 8 zusammengehörigen Stellplätze je Grundstücke ist nach jeden 4. Stellplatz eine Fläche entsprechend 1 herzunehmen und ein mittel- oder großkronigen Laubbaum zu pflanzen und mit Sträuchern zu unterpflanzen. Die Heckpflanzungen sind gegenüber Straßenverkehrsflächen durch Strauchpflanzungen einzugrünen.
6.1.10 Für die Anlage von öffentlichen Übergängen sind von Über- und Unterbauung freizuhalten und gärtnerisch zu gestalten. Pflanz- und Rasen- Wasserflächen sind in einem Verhältnis von 40 % zu 60 % anzulegen. Auf den Wasserflächen ist für jede 500 qm ein Baum in Form von Einzelbäumen und Baumgruppen anzupflanzen. Im Randbereich von Fassaden mit über 25 m Länge sind mit Schlingpflanzen zu begrünen.
6.1.11 Für die Anlage von Einfahrten, Übergängen und Parkplätzen unterbrochen werden. Auf Stellplatzanlagen mit mehr als 8 zusammengehörigen Stellplätze je Grundstücke ist nach jeden 4. Stellplatz eine Fläche entsprechend 1 herzunehmen und ein mittel- oder großkronigen Laubbaum zu pflanzen und mit Sträuchern zu unterpflanzen. Die Heckpflanzungen sind gegenüber Straßenverkehrsflächen durch Strauchpflanzungen einzugrünen.
6.1.12 Für die Anlage von öffentlichen Übergängen sind von Über- und Unterbauung freizuhalten und gärtnerisch zu gestalten. Pflanz- und Rasen- Wasserflächen sind in einem Verhältnis von 40 % zu 60 % anzulegen. Auf den Wasserflächen ist für jede 500 qm ein Baum in Form von Einzelbäumen und Baumgruppen anzupflanzen. Im Randbereich von Fassaden mit über 25 m Länge sind mit Schlingpflanzen zu begrünen.
6.1.13 Für die Anlage von Einfahrten, Übergängen und Parkplätzen unterbrochen werden. Auf Stellplatzanlagen mit mehr als 8 zusammengehörigen Stellplätze je Grundstücke ist nach jeden 4. Stellplatz eine Fläche entsprechend 1 herzunehmen und ein mittel- oder großkronigen Laubbaum zu pflanzen und mit Sträuchern zu unterpflanzen. Die Heckpflanzungen sind gegenüber Straßenverkehrsflächen durch Strauchpflanzungen einzugrünen.
6.1.14 Für die Anlage von öffentlichen Übergängen sind von Über- und Unterbauung freizuhalten und gärtnerisch zu gestalten. Pflanz- und Rasen- Wasserflächen sind in einem Verhältnis von 40 % zu 60 % anzulegen. Auf den Wasserflächen ist für jede 500 qm ein Baum in Form von Einzelbäumen und Baumgruppen anzupflanzen. Im Randbereich von Fassaden mit über 25 m Länge sind mit Schlingpflanzen zu begrünen.
6.1.15 Für die Anlage von Einfahrten, Übergängen und Parkplätzen unterbrochen werden. Auf Stellplatzanlagen mit mehr als 8 zusammengehörigen Stellplätze je Grundstücke ist nach jeden 4. Stellplatz eine Fläche entsprechend 1 herzunehmen und ein mittel- oder großkronigen Laubbaum zu pflanzen und mit Sträuchern zu unterpflanzen. Die Heckpflanzungen sind gegenüber Straßenverkehrsflächen durch Strauchpflanzungen einzugrünen.
6.1.16 Für die Anlage von öffentlichen Übergängen sind von Über- und Unterbauung freizuhalten und gärtnerisch zu gestalten. Pflanz- und Rasen- Wasserflächen sind in einem Verhältnis von 40 % zu 60 % anzulegen. Auf den Wasserflächen ist für jede 500 qm ein Baum in Form von Einzelbäumen und Baumgruppen anzupflanzen. Im Randbereich von Fassaden mit über 25 m Länge sind mit Schlingpflanzen zu begrünen.
6.1.17 Für die Anlage von Einfahrten, Übergängen und Parkplätzen unterbrochen werden. Auf Stellplatzanlagen mit mehr als 8 zusammengehörigen Stellplätze je Grundstücke ist nach jeden 4. Stellplatz eine Fläche entsprechend 1 herzunehmen und ein mittel- oder großkronigen Laubbaum zu pflanzen und mit Sträuchern zu unterpflanzen. Die Heckpflanzungen sind gegenüber Straßenverkehrsflächen durch Strauchpflanzungen einzugrünen.
6.1.18 Für die Anlage von öffentlichen Übergängen sind von Über- und Unterbauung freizuhalten und gärtnerisch zu gestalten. Pflanz- und Rasen- Wasserflächen sind in einem Verhältnis von 40 % zu 60 % anzulegen. Auf den Wasserflächen ist für jede 500 qm ein Baum in Form von Einzelbäumen und Baumgruppen anzupflanzen. Im Randbereich von Fassaden mit über 25 m Länge sind mit Schlingpflanzen zu begrünen.
6.1.19 Für die Anlage von Einfahrten, Übergängen und Parkplätzen unterbrochen werden. Auf Stellplatzanlagen mit mehr als 8 zusammengehörigen Stellplätze je Grundstücke ist nach jeden 4. Stellplatz eine Fläche entsprechend 1 herzunehmen und ein mittel- oder großkronigen Laubbaum zu pflanzen und mit Sträuchern zu unterpflanzen. Die Heckpflanzungen sind gegenüber Straßenverkehrsflächen durch Strauchpflanzungen einzugrünen.
6.1.20 Für die Anlage von öffentlichen Übergängen sind von Über- und Unterbauung freizuhalten und gärtnerisch zu gestalten. Pflanz- und Rasen- Wasserflächen sind in einem Verhältnis von 40 % zu 60 % anzulegen. Auf den Wasserflächen ist für jede 500 qm ein Baum in Form von Einzelbäumen und Baumgruppen anzupflanzen. Im Randbereich von Fassaden mit über 25 m Länge sind mit Schlingpflanzen zu begrünen.
6.1.21 Für die Anlage von Einfahrten, Übergängen und Parkplätzen unterbrochen werden. Auf Stellplatzanlagen mit mehr als 8 zusammengehörigen Stellplätze je Grundstücke ist nach jeden 4. Stellplatz eine Fläche entsprechend 1 herzunehmen und ein mittel- oder großkronigen Laubbaum zu pflanzen und mit Sträuchern zu unterpflanzen. Die Heckpflanzungen sind gegenüber Straßenverkehrsflächen durch Strauchpflanzungen einzugrünen.
6.1.22 Für die Anlage von öffentlichen Übergängen sind von Über- und Unterbauung freizuhalten und gärtnerisch zu gestalten. Pflanz- und Rasen- Wasserflächen sind in einem Verhältnis von 40 % zu 60 % anzulegen. Auf den Wasserflächen ist für jede 500 qm ein Baum in Form von Einzelbäumen und Baumgruppen anzupflanzen. Im Randbereich von Fassaden mit über 25 m Länge sind mit Schlingpflanzen zu begrünen.
6.1.23 Für die Anlage von Einfahrten, Übergängen und Parkplätzen unterbrochen werden. Auf Stellplatzanlagen mit mehr als 8 zusammengehörigen Stellplätze je Grundstücke ist nach jeden 4. Stellplatz eine Fläche entsprechend 1 herzunehmen und ein mittel- oder großkronigen Laubbaum zu pflanzen und mit Sträuchern zu unterpflanzen. Die Heckpflanzungen sind gegenüber Straßenverkehrsflächen durch Strauchpflanzungen einzugrünen.
6.1.24 Für die Anlage von öffentlichen Übergängen sind von Über- und Unterbauung freizuhalten und gärtnerisch zu gestalten. Pflanz- und Rasen- Wasserflächen sind in einem Verhältnis von 40 % zu 60 % anzulegen. Auf den Wasserflächen ist für jede 500 qm ein Baum in Form von Einzelbäumen und Baumgruppen anzupflanzen. Im Randbereich von Fassaden mit über 25 m Länge sind mit Schlingpflanzen zu begrünen.
6.1.25 Für die Anlage von Einfahrten, Übergängen und Parkplätzen unterbrochen werden. Auf Stellplatzanlagen mit mehr als 8 zusammengehörigen Stellplätze je Grundstücke ist nach jeden 4. Stellplatz eine Fläche entsprechend 1 herzunehmen und ein mittel- oder großkronigen Laubbaum zu pflanzen und mit Sträuchern zu unterpflanzen. Die Heckpflanzungen sind gegenüber Straßenverkehrsflächen durch Strauchpflanzungen einzugrünen.
6.1.26 Für die Anlage von öffentlichen Übergängen sind von Über- und Unterbauung freizuhalten und gärtnerisch zu gestalten. Pflanz- und Rasen- Wasserflächen sind in einem Verhältnis von 40 % zu 60 % anzulegen. Auf den Wasserflächen ist für jede 500 qm ein Baum in Form von Einzelbäumen und Baumgruppen anzupflanzen. Im Randbereich von Fassaden mit über 25 m Länge sind mit Schlingpflanzen zu begrünen.
6.1.27 Für die Anlage von Einfahrten, Übergängen und Parkplätzen unterbrochen werden. Auf Stellplatzanlagen mit mehr als 8 zusammengehörigen Stellplätze je Grundstücke ist nach jeden 4. Stellplatz eine Fläche entsprechend 1 herzunehmen und ein mittel- oder großkronigen Laubbaum zu pflanzen und mit Sträuchern zu unterpflanzen. Die Heckpflanzungen sind gegenüber Straßenverkehrsflächen durch Strauchpflanzungen einzugrünen.
6.1.28 Für die Anlage von öffentlichen Übergängen sind von Über- und Unterbauung freizuhalten und gärtnerisch zu gestalten. Pflanz- und Rasen- Wasserflächen sind in einem Verhältnis von 40 % zu 60 % anzulegen. Auf den Wasserflächen ist für jede 500 qm ein Baum in Form von Einzelbäumen und Baumgruppen anzupflanzen. Im Randbereich von Fassaden mit über 25 m Länge sind mit Schlingpflanzen zu begrünen.
6.1.29 Für die Anlage von Einfahrten, Übergängen und Parkplätzen unterbrochen werden. Auf Stellplatzanlagen mit mehr als 8 zusammengehörigen Stellplätze je Grundstücke ist nach jeden 4. Stellplatz eine Fläche entsprechend 1 herzunehmen und ein mittel- oder großkronigen Laubbaum zu pflanzen und mit Sträuchern zu unterpflanzen. Die Heckpflanzungen sind gegenüber Straßenverkehrsflächen durch Strauchpflanzungen einzugrünen.
6.1.30 Für die Anlage von öffentlichen Übergängen sind von Über- und Unterbauung freizuhalten und gärtnerisch zu gestalten. Pflanz- und Rasen- Wasserflächen sind in einem Verhältnis von 40 % zu 60 % anzulegen. Auf den Wasserflächen ist für jede 500 qm ein Baum in Form von Einzelbäumen und Baumgruppen anzupflanzen. Im Randbereich von Fassaden mit über 25 m Länge sind mit Schlingpflanzen zu begrünen.
6.1.31 Für die Anlage von Einfahrten, Übergängen und Parkplätzen unterbrochen werden. Auf Stellplatzanlagen mit mehr als 8 zusammengehörigen Stellplätze je Grundstücke ist nach jeden 4. Stellplatz eine Fläche entsprechend 1 herzunehmen und ein mittel- oder großkronigen Laubbaum zu pflanzen und mit Sträuchern zu unterpflanzen. Die Heckpflanzungen sind gegenüber Straßenverkehrsflächen durch Strauchpflanzungen einzugrünen.
6.1.32 Für die Anlage von öffentlichen Übergängen sind von Über- und Unterbauung freizuhalten und gärtnerisch zu gestalten. Pflanz- und Rasen- Wasserflächen sind in einem Verhältnis von 40 % zu 60 % anzulegen. Auf den Wasserflächen ist für jede 500 qm ein Baum in Form von Einzelbäumen und Baumgruppen anzupflanzen. Im Randbereich von Fassaden mit über 25 m Länge sind mit Schlingpflanzen zu begrünen.
6.1.33 Für die Anlage von Einfahrten, Übergängen und Parkplätzen unterbrochen werden. Auf Stellplatzanlagen mit mehr als 8 zusammengehörigen Stellplätze je Grundstücke ist nach jeden 4. Stellplatz eine Fläche entsprechend 1 herzunehmen und ein mittel- oder großkronigen Laubbaum zu pflanzen und mit Sträuchern zu unterpflanzen. Die Heckpflanzungen sind gegenüber Straßenverkehrsflächen durch Strauchpflanzungen einzugrünen.
6.1.34 Für die Anlage von öffentlichen Übergängen sind von Über- und Unterbauung freizuhalten und gärtnerisch zu gestalten. Pflanz- und Rasen- Wasserflächen sind in einem Verhältnis von 40 % zu 60 % anzulegen. Auf den Wasserflächen ist für jede 500 qm ein Baum in Form von Einzelbäumen und Baumgruppen anzupflanzen. Im Randbereich von Fassaden mit über 25 m Länge sind mit Schlingpflanzen zu begrünen.
6.1.35 Für die Anlage von Einfahrten, Übergängen und Parkplätzen unterbrochen werden. Auf Stellplatzanlagen mit mehr als 8 zusammengehörigen Stellplätze je Grundstücke ist nach jeden 4. Stellplatz eine Fläche entsprechend 1 herzunehmen und ein mittel- oder großkronigen Laubbaum zu pflanzen und mit Sträuchern zu unterpflanzen. Die Heckpflanzungen sind gegenüber Straßenverkehrsflächen durch Strauchpflanzungen einzugrünen.
6.1.36 Für die Anlage von öffentlichen Übergängen sind von Über- und Unterbauung freizuhalten und gärtnerisch zu gestalten. Pflanz- und Rasen- Wasserflächen sind in einem Verhältnis von 40 % zu 60 % anzulegen. Auf den Wasserflächen ist für jede 500 qm ein Baum in Form von Einzelbäumen und Baumgruppen anzupflanzen. Im Randbereich von Fassaden mit über 25 m Länge sind mit Schlingpflanzen zu begrünen.
6.1.37 Für die Anlage von Einfahrten, Übergängen und Parkplätzen unterbrochen werden. Auf Stellplatzanlagen mit mehr als 8 zusammengehörigen Stellplätze je Grundstücke ist nach jeden 4. Stellplatz eine Fläche entsprechend 1 herzunehmen und ein mittel- oder großkronigen Laubbaum zu pflanzen und mit Sträuchern zu unterpflanzen. Die Heckpflanzungen sind gegenüber Straßenverkehrsflächen durch Strauchpflanzungen einzugrünen.
6.1.38 Für die Anlage von öffentlichen Übergängen sind von Über- und Unterbauung freizuhalten und gärtnerisch zu gestalten. Pflanz- und Rasen- Wasserflächen sind in einem Verhältnis von 40 % zu 60 % anzulegen. Auf den Wasserflächen ist für jede 500 qm ein Baum in Form von Einzelbäumen und Baumgruppen anzupflanzen. Im Randbereich von Fassaden mit über 25 m Länge sind mit Schlingpflanzen zu begrünen.
6.1.39 Für die Anlage von Einfahrten, Übergängen und Parkplätzen unterbrochen werden. Auf Stellplatzanlagen mit mehr als 8 zusammengehörigen Stellplätze je Grundstücke ist nach jeden 4. Stellplatz eine Fläche entsprechend 1 herzunehmen und ein mittel- oder großkronigen Laubbaum zu pflanzen und mit Sträuchern zu unterpflanzen. Die Heckpflanzungen sind gegenüber Straßenverkehrsflächen durch Strauchpflanzungen einzugrünen.
6.1.40 Für die Anlage von öffentlichen Übergängen sind von Über- und Unterbauung freizuhalten und gärtnerisch zu gestalten. Pflanz- und Rasen- Wasserflächen sind in einem Verhältnis von 40 % zu 60 % anzulegen. Auf den Wasserflächen ist für jede 500 qm ein Baum in Form von Einzelbäumen und Baumgruppen anzupflanzen. Im Randbereich von Fassaden mit über 25 m Länge sind mit Schlingpflanzen zu begrünen.
6.1.41 Für die Anlage von Einfahrten, Übergängen und Parkplätzen unterbrochen werden. Auf Stellplatzanlagen mit mehr als 8 zusammengehörigen Stellplätze je Grundstücke ist nach jeden 4. Stellplatz eine Fläche entsprechend 1 herzunehmen und ein mittel- oder großkronigen Laubbaum zu pflanzen und mit Sträuchern zu unterpflanzen. Die Heckpflanzungen sind gegenüber Straßenverkehrsflächen durch Strauchpflanzungen einzugrünen.
6.1.42 Für die Anlage von öffentlichen Übergängen sind von Über- und Unterbauung freizuhalten und gärtnerisch zu gestalten. Pflanz- und Rasen- Wasserflächen sind in einem Verhältnis von 40 % zu 60 % anzulegen. Auf den Wasserflächen ist für jede 500 qm ein Baum in Form von Einzelbäumen und Baumgruppen anzupflanzen. Im Randbereich von Fassaden mit über 25 m Länge sind mit Schlingpflanzen zu begrünen.
6.1.43 Für die Anlage von Einfahrten, Übergängen und Parkplätzen unterbrochen werden. Auf Stellplatzanlagen mit mehr als 8 zusammengehörigen Stellplätze je Grundstücke ist nach jeden 4. Stellplatz eine Fläche entsprechend 1 herzunehmen und ein mittel- oder großkronigen Laubbaum zu pflanzen und mit Sträuchern zu unterpflanzen. Die Heckpflanzungen sind gegenüber Straßenverkehrsflächen durch Strauchpflanzungen einzugrünen.
6.1.44 Für die Anlage von öffentlichen Übergängen sind von Über- und Unterbauung freizuhalten und gärtnerisch zu gestalten. Pflanz- und Rasen- Wasserflächen sind in einem Verhältnis von 40 % zu 60 % anzulegen. Auf den Wasserflächen ist für jede 500 qm ein Baum in Form von Einzelbäumen und Baumgruppen anzupflanzen. Im Randbereich von Fassaden mit über 25 m Länge sind mit Schlingpflanzen zu begrünen.
6.1.45 Für die Anlage von Einfahrten, Übergängen und Parkplätzen unterbrochen werden. Auf Stellplatzanlagen mit mehr als 8 zusammengehörigen Stellplätze je Grundstücke ist nach jeden 4. Stellplatz eine Fläche entsprechend 1 herzunehmen und ein mittel- oder großkronigen Laubbaum zu pflanzen und mit Sträuchern zu unterpflanzen. Die Heckpflanzungen sind gegenüber Straßenverkehrsflächen durch Strauchpflanzungen einzugrünen.
6.1.46 Für die Anlage von öffentlichen Übergängen sind von Über- und Unterbauung freizuhalten und gärtnerisch zu gestalten. Pflanz- und Rasen- Wasserflächen sind in einem Verhältnis von 40 % zu 60 % anzulegen. Auf den Wasserflächen ist für jede 500 qm ein Baum in Form von Einzelbäumen und Baumgruppen anzupflanzen. Im Randbereich von Fassaden mit über 25 m Länge sind mit Schlingpflanzen zu begrünen.
6.1.47 Für die Anlage von Einfahrten, Übergängen und Parkplätzen unterbrochen werden. Auf Stellplatzanlagen mit mehr als 8 zusammengehörigen Stellplätze je Grundstücke ist nach jeden 4. Stellplatz eine Fläche entsprechend 1 herzunehmen und ein mittel- oder großkronigen Laubbaum zu pflanzen und mit Sträuchern zu unterpflanzen. Die Heckpflanzungen sind gegenüber Straßenverkehrsflächen durch Strauchpflanzungen einzugrünen.
6.1.48 Für die Anlage von öffentlichen Übergängen sind von Über- und Unterbauung freizuhalten und gärtnerisch zu gestalten. Pflanz- und Rasen- Wasserflächen sind in einem Verhältnis von 40 % zu 60 % anzulegen. Auf den Wasserflächen ist für jede 500 qm ein Baum in Form von Einzelbäumen und Baumgruppen anzupflanzen. Im Randbereich von Fassaden mit über 25 m Länge sind mit Schlingpflanzen zu begrünen.
6.1.49 Für die Anlage von Einfahrten, Übergängen und Parkplätzen unterbrochen werden. Auf Stellplatzanlagen mit mehr als 8 zusammengehörigen Stellplätze je Grundstücke ist nach jeden 4. Stellplatz eine Fläche entsprechend 1 herzunehmen und ein mittel- oder großkronigen Laubbaum zu pflanzen und mit Sträuchern zu unterpflanzen. Die Heckpflanzungen sind gegenüber Straßenverkehrsflächen durch Strauchpflanzungen einzugrünen.
6.1.50 Für die Anlage von öffentlichen Übergängen sind von Über- und Unterbauung freizuhalten und gärtnerisch zu gestalten. Pflanz- und Rasen- Wasserflächen sind in einem Verhältnis von 40 % zu 60 % anzulegen. Auf den Wasserflächen ist für jede 500 qm ein Baum in Form von Einzelbäumen und Baumgruppen anzupflanzen. Im Randbereich von Fassaden mit über 25 m Länge sind mit Schlingpflanzen zu begrünen.
6.1.51 Für die Anlage von Einfahrten, Übergängen und Parkplätzen unterbrochen werden. Auf Stellplatzanlagen mit mehr als 8 zusammengehörigen Stellplätze je Grundstücke ist nach jeden 4. Stellplatz eine Fläche entsprechend 1

SATZUNG DER GEMEINDE ROGGENTIN

ÜBER DEN BEBAUUNGSPLAN NR. 3 FÜR DAS GEWERBE- UND INDUSTRIEGEBIET "BORNKOPPELWEG"

TEIL A: PLANZEICHNUNG

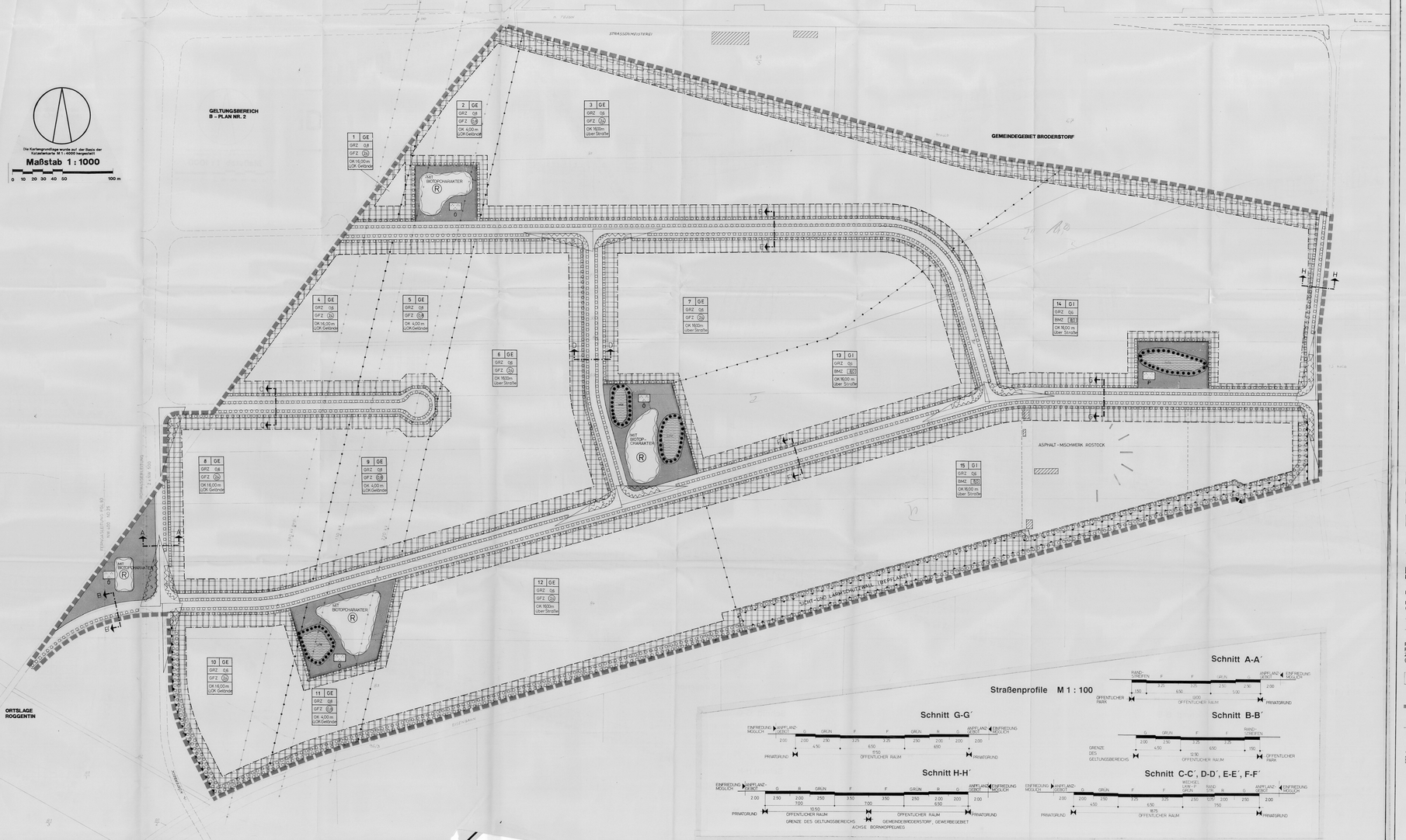

PLANZEICHENERKLÄRUNG

(gemäß Planzeichenverordnung 1990 vom 18.Dez.1990)

Planzeichen | Erläuterung | Rechtsgrundlage

I. FESTSETZUNGEN

ART DER BAULICHEN NUTZUNG (§ 9 Abs. 1 Nr. 1 des Baugesetzbuches - BauGB-, §§ 1 - 11 der Baunutzungsverordnung - BauNVO -, in der Fassung der Bekanntmachung vom 23. 1. 1990)

- GE — Gewerbegebiete (§ 8 BauNVO)
- GI — Industriegebiete (§ 9 BauNVO)

MASZ DER BAULICHEN NUTZUNG (§ 9 Abs. 1 Nr. 1 BauGB, § 16 BauNVO)

- 0,6 — Geschoßflächenzahl
- 8,0 — Baumassenzahl
- 0,6 — Grundflächenzahl
- OK 16,00 m — Höhe baulicher Anlagen als Höchstmaß

BAUWEISE, BAULINIEN, BAUGRENZEN (§ 9 Abs. 1 Nr. 2 BauGB, §§ 22 und 23 BauNVO)

- Baugrenze

VERKEHRSFLÄCHEN (§ 9 Abs. 1 Nr. 11 und Abs. 6 BauGB)

- Straßenverkehrsflächen
- Straßenbegrenzungslinie
- Bereich ohne Ein- und Ausfahrt

GRÜNFLÄCHEN (§ 9 Abs. 1 Nr. 15 und Abs. 6 BauGB)

- Grünflächen
- öffentliche Grünflächen
- private Grünflächen

Zweckbestimmung:

- Parkanlage

WASSERFLÄCHEN UND FLÄCHEN FÜR DIE WASSERWIRTSCHAFT, DEN HOCHWASSERSCHUTZ UND DIE REGELUNG DES WASSERABFLUSSES (§ 9 Abs. 1 Nr. 16 und Abs. 6 BauGB)

- Wasserflächen
- Umgrenzung von Flächen für die Wasserwirtschaft, den Hochwasserschutz und die Regelung des Wasserabflusses

Zweckbestimmung:

- (R) — Regenrückhaltebecken

PLANUNGEN, NUTZUNGSREGELUNGEN, MASZNAHMEN UND FLÄCHEN FÜR MASZNAHMEN ZUM SCHUTZ, ZUR PFLEGE UND ZUR ENTWICKLUNG VON NATUR UND LANDSCHAFT (§ 9 Abs. 1 Nr. 20, 25 und Abs. 6 BauGB)

- Umgrenzung von Flächen zum Anpflanzen von Bäumen, Sträuchern und sonstigen Bepflanzungen (§ 9 Abs. 1 Nr. 25 Buchstabe a und Abs. 6 BauGB)
- bei schmalen Flächen

SONSTIGE FESTSETZUNGEN

- Mit Geh-, Fahr- und Leitungsrechten zu belastende Flächen (§ 9 Abs. 1 Nr. 21 und Abs. 6 BauGB)
- Umgrenzung der Flächen für besondere Anlagen und Vorkehrungen zum Schutz vor schädlichen Umwelteinwirkungen im Sinne des Bundes-Immissionsschutzgesetzes (§ 9 Abs. 1 Nr. 24 und Abs. 6 BauGB)
- Umgrenzung der Flächen, die von der Bebauung freizuhalten sind (§ 9 Abs. 1 Nr. 10 und Abs. 6 BauGB)
- S — Sichtfläche
- Abgrenzung unterschiedlicher Nutzung oder Abgrenzung des Maßes der Nutzung innerhalb eines Baugebietes (§ 1 Abs. 4, § 16 Abs. 5 BauNVO)
- Grenze des räumlichen Geltungsbereiches des Bebauungsplanes (§ 9 Abs. 7 BauGB)

II. NACHRICHTLICHE ÜBERNAHMEN

HAUPTVERSORGUNGS- UND HAUPTABWASSERLEITUNGEN (§ 9 Abs. 1 Nr. 13 und Abs. 6 BauGB)

- 380 kV — oberirdisch (hier: 380 kV Freileitung)
- 2 x NW 500 — unterirdisch (hier: Rohrwasser, 2 x NW 500)

PLANUNGEN, NUTZUNGSREGELUGEN, MASZNAHMEN UND FLÄCHEN FÜR MASZNAHMEN ZUM SCHUTZ, ZUR PFLEGE UND ZUR ENTWICKLUNG VON NATUR UND LANDSCHAFT (§ 9 Abs. 1 Nr. 20, 25 und Abs. 6 BauGB)

- Umgrenzung von Flächen mit Bindungen für Bepflanzungen und für die Erhaltung von Bäumen, Sträuchern und sonstigen Bepflanzungen sowie von Gewässern (§ 9 Abs. 1 Nr. 25 Buchstabe b und Abs. 6 BauGB) (§ 20c BNatSchG)

III. DARSTELLUNGEN OHNE NORMCHARAKTER

- 5 — Nummer der Baufläche
- vorhandene Flurstücksgrenze
- 33 — Flurstücksbezeichnung
- Sichtdreieck
- bestehende bauliche Anlagen

TEIL B: TEXT

1. Art der baulichen Nutzung — § 9 Abs. 1 Nr. 1 BauGB und § 1 BauNVO

Gewerbegebiete — § 8 BauNVO

Zulässig sind:

1. Gewerbebetriebe aller Art, Lagerhäuser, Lagerplätze und öffentliche Betriebe,
2. Geschäfts-, Büro- und Verwaltungsgebäude,
3. Tankstellen,
4. Anlagen für sportliche Zwecke.

Ausnahmsweise sind zulässig:

1. Wohnungen für Aufsichts- und Bereitschaftspersonen sowie für Betriebsinhaber und Betriebsleiter, die dem Gewerbebetrieb zugeordnet und ihm gegenüber in Grundfläche und Baumasse untergeordnet sind,
2. Anlagen für kirchliche, kulturelle, soziale und gesundheitliche Zwecke, deren Leistungen sich auf den Geltungsbereich dieses Bebauungsplanes und das Gewerbegebiet "Pastower Weg" beziehen.

Unzulässig sind:

Vergnügungsstätten und großflächige Einzelhandelsbetriebe, die nicht mit Produktion oder Lagerhaltung im Geltungsbereich verbunden sind.

Industriegebiete — § 9 BauNVO

Zulässig sind:

1. Gewerbebetriebe aller Art, Lagerhäuser, Lagerplätze und öffentliche Betriebe,
2. Tankstellen.

Ausnahmsweise sind zulässig:

1. Wohnungen für Aufsichts- und Bereitschaftspersonen sowie für Betriebsinhaber und Betriebsleiter, die dem Gewerbebetrieb zugeordnet und ihm gegenüber in Grundfläche und Baumasse untergeordnet sind,
2. Anlagen für kirchliche, kulturelle, soziale, gesundheitliche und sportliche Zwecke.

Unzulässig sind:

Vergnügungsstätten und Betriebe des Einzelhandelsgewerbes.

Für die Gewerbe- und Industriegebiete darf der Immissionsschutzwert von 65 dB (A) am Tage und 50 dB (A) nachts nicht überschritten werden.

2. Nebenanlagen — § 14 BauNVO

Zulässig sind Anlagen im Sinne des Abs. 1 Satz 1 und Abs. 2.
Unzulässig sind Anlagen im Sinne des Abs. 1 Satz 2

3. Maß der baulichen Nutzung — § 9 Abs.1 Nr.1 BauGB und § 16 BauNVO

Die angegebenen Grundflächenzahlen, Geschoßflächenzahlen und Baumassenzahlen sind Höchstwerte. Sie dürfen nicht überschritten werden.

4. Von Bebauung freizuhaltende Flächen — § 9 Abs.1 Nr. 10 BauGB

In Sichtdreiecken sind bauliche Anlagen und Bepflanzungen nur bis zu einer Höhe von 0,70 m über Fahrbahnoberkante zulässig.
Bei der Bemessung ist teilweise starker Laubverlust zu berücksichtigen. (S. Sichtfläche).

Die gekennzeichneten Flächen werden durch die öffentlichen Versorgungsunternehmen und die Gemeinde mit Geh-, Fahr- und Leitungsrechten belastet. Nicht gekennzeichnet sind die Flächen für die Mastfundamente der Elektroenergietrassen, die sind jederzeit für die zuständigen Energieversorgungsunternehmen anfahrbar zu halten.

5. Grünordnung

Entlang aller Grundstücksgrenzen besteht ein Anpflanzungsgebot für Hecken, Sträucher und Bäume. Zum öffentlichen Raum und zu Nachbargrundstücken sind zu Breite von 2,00 m auf dem privaten Grundstück diese Anpflanzungen vorzunehmen. Die Einfriedungen (Zäune) liegen dabei auf der dem privaten Grundstück zugewandten Seite. (Grundkonzepte beachten).

Entlang aller öffentlichen Straßen besteht ein beidseitiges Anpflanzungsgebot für Bäume und Sträucher von 2,00 m Breite.

Die Bäume müssen mit einem Stammdurchmesser von mindestens 10 cm gepflanzt werden.

Die im Teil A dafür gekennzeichneten Flächen dürfen für die Anlage von Einfahrten, Übergängen und Stellplätze unterbrochen werden (Straßenprofile beachten).

Fassaden mit über 25,00 m Länge erhalten selbstklimmende Begrünungen.

Parkplatzanlagen mit mehr als 10 zusammenhängenden Stellplätzen je Grundstück werden begrünt. Nach jedem 5. Stellplatz ist eine Stellfläche freizuhalten und mit Bäumen und Sträuchern zu bepflanzen.

20 % der jeweiligen Baugrundstücksfläche sind von Über- und Unterbauung freizuhalten und intensiv zu bepflanzen.

6. Sonstige Festsetzungen

Die Tragschichten aller befestigten Flächen sind versickerungsfähig auszuführen.

Bei untergeordneten Verkehrsanlagen, wie Personalstellplätzen, ist auch die Deckschicht versickerungsfähig zu gestalten.

Stellplätze für Personal und Kunden sind auf den jeweiligen Grundstücken einzuordnen.
Ausnahmen sind für Lastzüge möglich (Straßenprofile beachten).

Werbeanlagen sind nur an der Stätte der Leistung (innerhalb der Grundstückseinfriedung) zulässig.

Für alle Unternehmen, Betriebe und Einrichtungen ist ein koordiniertes Informations- und Orientierungssystem zulässig.

Die Einfriedungen (2,00m innerhalb der Grundstücksfläche, hinter der Anpflanzung) dürfen eine Höhe von 2,70m über Oberkante Gehweg nicht überragen. Sind höhere Einfriedungen notwendig, sind sie auf oder hinter der Baugrenze zu errichten.

Im öffentlichen Raum sind alle Verkehrsanlagen auch für Rollstuhlfahrer auszulegen (abgesenkte Borde).
Dies gilt auch für die Eingangs- und Übergangsbereiche zu den privaten Grundstücken.

Alle Festsetzungen über die Baugrenzen und Bauhöhen dürfen durch technisch - technologisch bedingte bauliche Anlagen und Teile von ihnen, in begründeten Fällen ausnahmsweise überschritten werden.

Planverfasser: APR Architekten & Planer Rostock GmbH, Geschäftsführer: Dr.-Ing. Frank Adler, Architekt & Stadtplaner SRL, 0010 18.01.1 a d

SATZUNG

DER GEMEINDE ROGGENTIN
ÜBER DEN BEBAUUNGSPLAN NR. 3 FÜR DAS GEWERBE- UND INDUSTRIEGEBIET "BORNKOPPELWEG"

Aufgrund des § 19 des Baugesetzbuche (BauGB) in der Fassung vom 8.Dezember 1986 (BGBl. I S. 2253) sowie nach der Bauordnungsverordnung (BauNVO) in der Fassung der Bekanntmachung vom 23. 1. 1990 (BGBl. I S. 132) und der Landesbauordnung (LBauO) M-V, Abschnitt II Nr. 1 und 2 des Einigungsvertrages vom 31. August 1990 in Verbindung mit Artikel 1 des Gesetzes vom 23. September 1990 (BGBl. 1990 II S. 885, 1122 und 1124),sowie nach § 83 der Bauordnung vom 20. Juli 1990 (GBl. I Nr. 50 S. 929) wird nach Beschlußfassung durch die Gemeindevertretung Roggentin vom ..... folgende Satzung über den Bebauungsplan Nr. 3 für das Gebiet zwischen der B 110, dem Bornkoppelweg, der Reichsbahnstrecke Rostock- Tessin und dem Pastower Weg, bestehend aus der Planzeichnung (Teil A) und dem Text (Teil B), erlassen:

VERFAHRENSVERMERKE

1. Aufgestellt aufgrund des Aufstellungsbeschlusses der Gemeindevertretung vom ..... Die ortsübliche Bekanntmachung des Aufstellungsbeschlusses ist durch Aushang an den Bekanntmachungstafeln vom ..... bis ..... erfolgt.
Roggentin, ... (Siegelabdruck) Eichloff Bürgermeisterin

2. Die für die Bauleitplanung und Landespflegerische ausformulierte Stellungnahme der Stellen ist gemäß § 246 a Abs. 1 Satz 1 Nr. 1 BauGB (i.V.m. § 4 Abs. 2 BauGB) beteiligt worden.
Roggentin, ... (Siegelabdruck) Eichloff Bürgermeisterin

3. Die frühzeitige Bürgerbeteiligung nach § 3 Abs. 1 Satz 1 BauGB ist am ..... durchgeführt worden.
Roggentin, ... (Siegelabdruck) Eichloff Bürgermeisterin

4. Die von der Planung berührten Träger öffentlicher Belange sind mit Schreiben vom ..... zur Abgabe einer Stellungnahme aufgefordert worden.
Roggentin, ... (Siegelabdruck) Eichloff Bürgermeisterin

5. Die Gemeindevertretung hat am ..... den Entwurf des Bebauungsplanes mit Begründung beschlossen und zur Auslegung bestimmt.
Roggentin, ... (Siegelabdruck) Eichloff Bürgermeisterin

6. Die Entwürfe des Bebauungsplanes, bestehend aus der Planzeichnung (Teil A) und dem Text (Teil B) sowie der Begründung haben in der Zeit vom ..... bis vom ..... während der Dienststunden und zusätzlich Öffnungszeiten nach § 3 Abs. 2 BauGB öffentlich ausgelegen. Die öffentliche Auslegung ist mit dem Hinweis, daß Bedenken während der Auslegungsfrist vorgebracht werden können, am Rathaus durch ortsübliche Bekanntmachung vom ..... bis ..... bekanntgemacht worden.
Roggentin, ... (Siegelabdruck) Eichloff Bürgermeisterin

7. Der Bebauungsplan, bestehend aus der Planzeichnung (Teil A) und dem Text (Teil B), wurde am ..... von der Gemeindevertretung zur Satzung beschlossen. Die Begründung zum Bebauungsplan wurde mit Beschluß der Gemeindevertretung vom ..... gebilligt.
Roggentin, ... (Siegelabdruck) Eichloff Bürgermeisterin

8. Die Genehmigung dieser Bebauungssatzung, bestehend aus der Plan zeichnung (Teil A) und dem Text (Teil B), wurde mit Verfügung vom ..... Az: ..... von der Kommunalaufsicht des Landkreises Bad Doberan / Rostock erteilt.
Roggentin, ... (Siegelabdruck) Eichloff Bürgermeisterin

9. Die Erteilung der Genehmigung des Bebauungsplanes sowie die Stelle, bei der der Plan auf Dauer während der Dienststunden von jedermann eingesehen werden kann und über den Inhalt Auskunft zu erhalten ist, sind am ..... ortsüblich bekanntgemacht worden. Mit dieser Bekanntmachung ist auch auf die Geltendmachung der Verletzung von Verfahrens- und Formvorschriften und auf die Mängel der Abwägung sowie auf die Rechtsfolgen (§ 215 Abs. 2 BauGB) hingewiesen worden. Der Bebauungsplan ist mit der Begründung gemäß § 6 Abs. 5 Satz 1 Nr. 5 durch Inkrafttreten ausgefertigt worden. Die Satzung ist am ..... in Kraft getreten.
Roggentin, ... (Siegelabdruck) Eichloff Bürgermeisterin

10. Die Verletzung von Verfahrens- und Formvorschriften beim Zustandekommen der Satzung sowie der Abwägung ist nicht geltend gemacht worden.
Roggentin, ... (Siegelabdruck) Eichloff Bürgermeisterin

11. Die Satzung des Bebauungsplanes, bestehend aus der Planzeichnung (Teil A) und dem Text (Teil B), wird hiermit ausgefertigt.
Roggentin, ... (Siegelabdruck) Eichloff Bürgermeisterin

12. Die Erteilung der Genehmigung des Bebauungsplanes sowie die Stelle, bei der der Plan auf Dauer während der Dienststunden von jedermann eingesehen werden kann und über den Inhalt Auskunft zu erhalten ist, sind am ..... ortsüblich bekanntgemacht worden. Mit dieser Bekanntmachung ist auch auf die Geltendmachung der Verletzung von Verfahrens- und Formvorschriften und auf die Mängel der Abwägung sowie auf die Rechtsfolgen (§ 215 Abs. 2 BauGB) hingewiesen worden. Der Bebauungsplan ist mit der Begründung gemäß § 6 Abs. 5 Satz 1 Nr. 5 durch Inkrafttreten ausgefertigt worden. Die Satzung ist am ..... in Kraft getreten.
Roggentin, ... (Siegelabdruck) Eichloff Bürgermeisterin

Übersichtsplan M 1 : 25 000

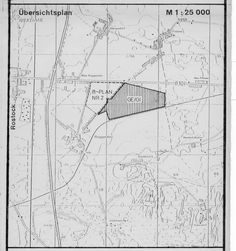

Roggentin

Kreis Rostock-Land
Land Mecklenburg-Vorpommern

Bebauungsplan Nr. 3

1. Entwurf

Für das Gewerbe- und Industriegebiet "Bornkoppelweg" zwischen der B 110, dem Bornkoppelweg, der Reichsbahnstrasse Rostock-Tessin und dem Pastower Weg

Roggentin, 18. 12. 1991

Eichloff
Bürgermeisterin