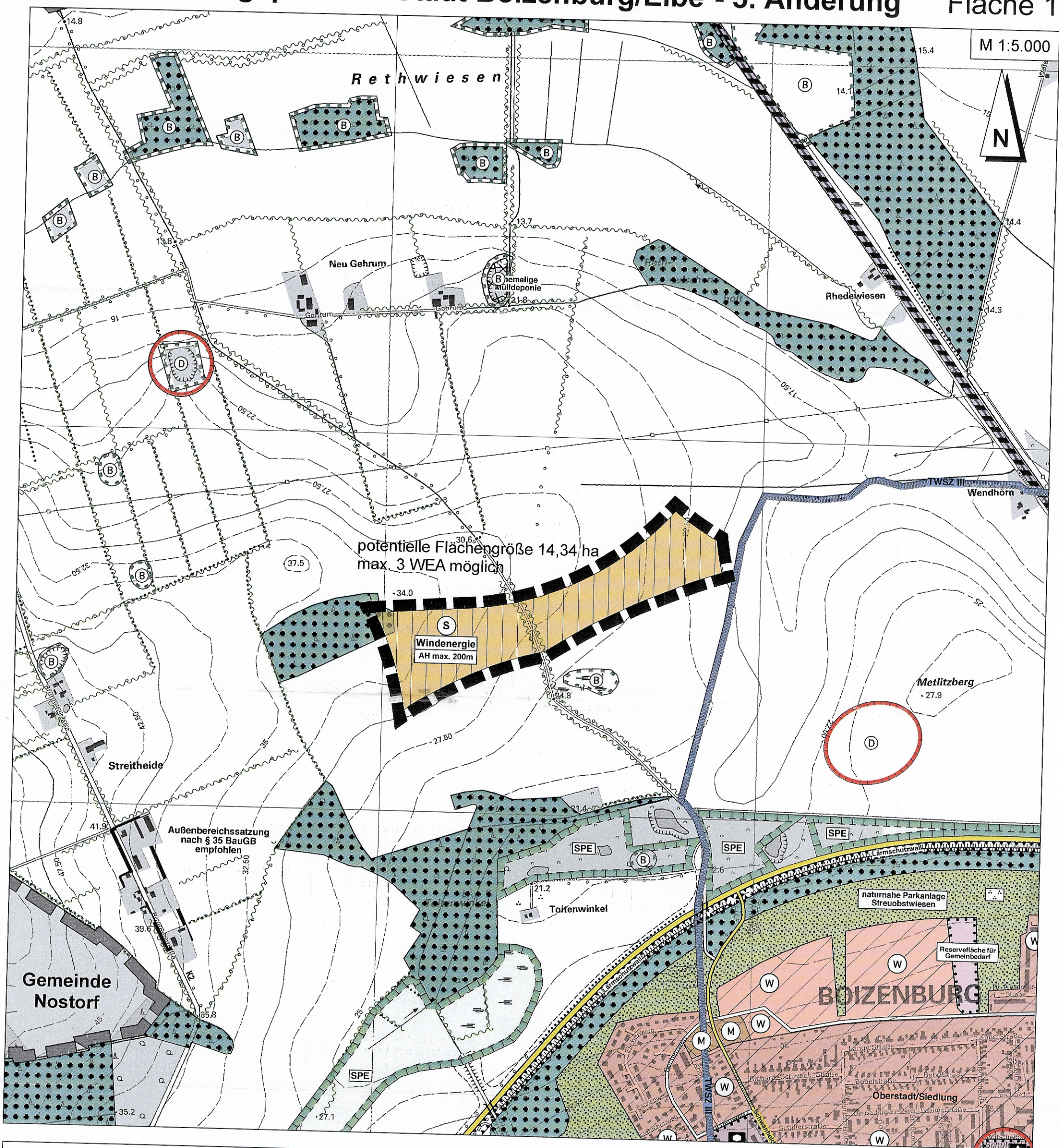


Flächennutzungsplan der Stadt Boizenburg/Elbe - 5. Änderung

Fläche 1



Planzeichenlegende

Die Darstellung des Flächennutzungsplanes erfolgt nach Baunutzungsverordnung in der Fassung der Bekanntmachung vom 23.01.1990 (BGBl. I S. 132), zuletzt geändert durch Artikel 2 des Gesetzes vom 11. Juni 2013 (BGBl. I S. 1548)

Darstellungen (§ 5 Abs. 2 BauGB)

Art der baulichen Nutzung
(§ 5 Abs. 2 Nr. 1 BauGB; § 1 Abs. 1 Nr. 1 bis Nr. 3 BauNVO; § 10 BauNVO, § 11 BauNVO)

S Sonderbaufläche

Windenergie Zweckbestimmung: Windenergie

AH max. 200m Anlagenhöhe ü. Geländeoberkante hier: maximal 200 m

Hauptversorgungsleitungen
(§ 5 Abs. 2 Nr. 4 BauGB)

110 KV-Leitung, oberirdisch

Flächen für die Landwirtschaft und Wald
(§ 5 Abs. 2 Nr. 9 BauGB)

Flächen für den Wald

Sonstige Planzeichen

Grenze des räuml. Geltungsbereiches der 5. Änderung des Flächennutzungsplanes der Stadt Boizenburg/Elbe

Grenze des räumlichen Geltungsbereiches des Flächennutzungsplanes der Stadt Boizenburg/Elbe

Nachrichtliche Übernahmen (§ 5 Abs. 4 BauGB)

Umgrenzung von Schutzgebieten und Schutzobjekten im Sinne des Naturschutzrechtes

Wallhecken, Gehölzstreifen


Flächennutzungsplan der Stadt Boizenburg/Elbe - 5. Änderung

- Entwurf - Fläche 1
Fassung für das frühzeitige Beteiligungsverfahren gemäß § 3 (1) und § 4 (1) BauGB

Projekt Nr.: B 40-5
Maßstab: 1 : 10.000
Stand: Juni 2015
Bearb.: Dipl.-Ing. Jörg W. Lewin
Dipl.-Ing. Guido Schwingen
01.06.2015

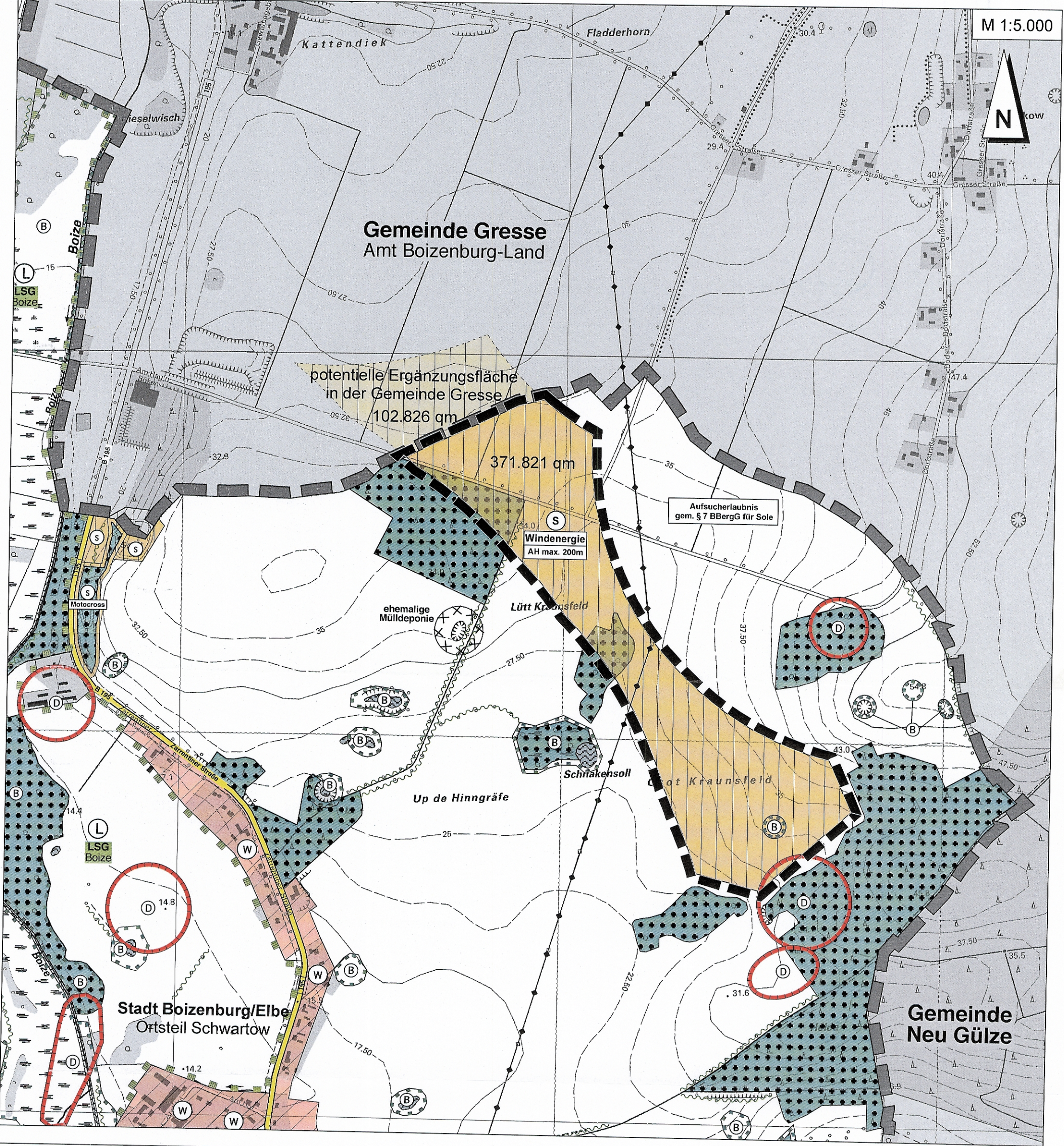
Stadt Boizenburg/Elbe • Kirchplatz 1 • 19258 Boizenburg/Elbe

Planerstellung durch: **Plankontor Stadt und Land GmbH • Dipl.-Ing. Jörg W. Lewin**
Am Born 6b
22765 Hamburg
Präsidentenstraße 21
16816 Neuruppin
Tel.: 040-298 120 99 -0
Fax: 040-298 120 99 -40
Tel.: 03391-458180
Fax: 03391-458188
Web: www.plankontor-stadt-und-land.de
Mail: plankontor-hamburg@t-online.de
Mail: plankontor-neuruppin@t-online.de



Flächennutzungsplan der Stadt Boizenburg/Elbe - 5. Änderung

Fläche 2



Planzeichenlegende

Die Darstellung des Flächennutzungsplanes erfolgt nach Baunutzungsverordnung in der Fassung der Bekanntmachung vom 23.01.1990 (BGBl. I S. 132), zuletzt geändert durch Artikel 2 des Gesetzes vom 11. Juni 2013 (BGBl. I S. 1548)

Darstellungen (§ 5 Abs. 2 BauGB)

Art der baulichen Nutzung
(§ 5 Abs. 2 Nr. 1 BauGB; § 1 Abs. 1 Nr. 1 bis Nr. 3 BauNVO; § 10 BauNVO, § 11 BauNVO)

Sonderbaufläche
(S)

Windenergie
Zweckbestimmung: Windenergie

AH max. 200m
Anlagenhöhe ü. Geländeoberkante hier: maximal 200 m

Hauptversorgungsleitungen
(§ 5 Abs. 2 Nr. 4 BauGB)

110 KV-Leitung, oberirdisch

Flächen für die Landwirtschaft und Wald (§ 5 Abs. 2 Nr. 9 BauGB)

Flächen für den Wald

Sonstige Planzeichen

Grenze des räuml. Geltungsbereiches der 5. Änderung des Flächennutzungsplanes der Stadt Boizenburg/Elbe

Grenze des räumlichen Geltungsbereiches des Flächennutzungsplanes der Stadt Boizenburg/Elbe

Nachrichtliche Übernahmen (§ 5 Abs. 4 BauGB)

Umgrenzung von Schutzgebieten und Schutzobjekten im Sinne des Naturschutzrechtes

Wallhecken, Gehölzstreifen

Flächennutzungsplan der Stadt Boizenburg/Elbe - 5. Änderung

- Entwurf -

Fassung für das frühzeitige Beteiligungsverfahren gemäß § 3 (1) und § 4 (1) BauGB

Fläche 2

Projekt Nr.: B 40-5

Maßstab: 1 : 10.000

Stand: Juni 2015

Bearb.: Dipl.-Ing. Jörg W. Lewin

Dipl.-Ing. Guido Schwingen

03.06.2015

Stadt Boizenburg/Elbe • Kirchplatz 1 • 19258 Boizenburg/Elbe

Planerstellung durch: Plankontor Stadt und Land GmbH • Dipl.-Ing. Jörg W. Lewin

Am Born 6b
22765 Hamburg
Präsidentenstraße 21
16816 Neuruppin

Tel.: 040-298 120 99 -0
Fax: 040-298 120 99 -40
Tel.: 03391-458180
Fax: 03391-458188

Web: www.plankontor-stadt-und-land.de
Mail: plankontor-hamburg@t-online.de
Mail: plankontor-neuruppin@t-online.de

0 100 200 400 600 1.000 m