Gemakung: Jarmstorf
Flur 2

M 1:500

Oedland

Teich

Acker

Oedland

Gemarkung: Jarmstorf
Flur 8

Planstrasse A

Planstrasse B

WA	II
0,3	0,6
E, D	5°-50°

WA	I
0,3	
E, D	25°-50°

WA*	I
0,3	
E, D	25°-50°

WA	I
0,3	
E, D	25°-50°

WA	I
0,3	
E, D	5°-50°

WA*	I
0,3	
E, D	25°-50°

A1

A2

B

Pumpstation
außer Betrieb

Teich

Goethering

H.-Heine-Str.

Gorkiring

Lessingstraße

Oedland

Bereich der Anbindepunkte
für TW, SW u. Gas

Straßenquerschnitte

ohne Normcharakter

Schnitt A–A,B–B

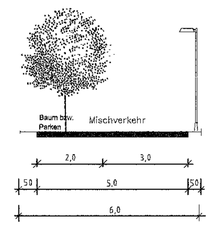

Schnitt C–C


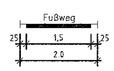
Schnitt D–D