




# eLearning

**Flexible Fortbildung in der  
Verwaltung**



**Landkreis  
Nordwestmecklenburg**  
wo die Seele lächelt...


# Veränderte Anforderungen an die Arbeitswelt



## Geänderte Anforderungen an die Arbeitswelt erfordern eine Veränderung der Arbeitsbedingungen

- Pandemiebedingt (Social Distance)
- Arbeitsplatzbedingt (Ressourcen)
- Arbeitnehmerbedingt (moderne flexible Gestaltung des Arbeitsplatzes)
- Wandlung der Anwendersoftware (Digitale Transformation)
- Neue Funktionen und Entwicklungen

# Erfordernisse



## **Integration von neuen Mitarbeitern, um Sie schnell und effektiv in die bestehenden Aufgaben einzubinden**

- Fachanwendungen
- Onboarding

## **Weiterbildung von Mitarbeitern, um Sie schnell und effektiv in neue Verfahren einzubinden**

- Neue Fachverfahren
- OZG-Anwendungen

## Basisnutzer im GDZ



Mehr als 2000 Nutzer im GeoCMS  
davon im KGIS

- ca. 700 Mitarbeiter Landkreisverwaltung
- ca. 200 Benutzer auf Kommunaler Ebene (Gemeinden, Zweckverbände)
- ca. 200 Gemeindevertreter und Bürgermeister
- ca. 280 Benutzer im Projekt Breitband
- ca. 50 Landesbehörden
- ca. 50 Privatnutzer


# Motivation



- Hoher Schulungsaufwand
- Schulungen sehr zeitintensiv und mit verhältnismäßig kurzer Halbwertszeit
- Personelle Veränderungen erfordern Nachschulungen

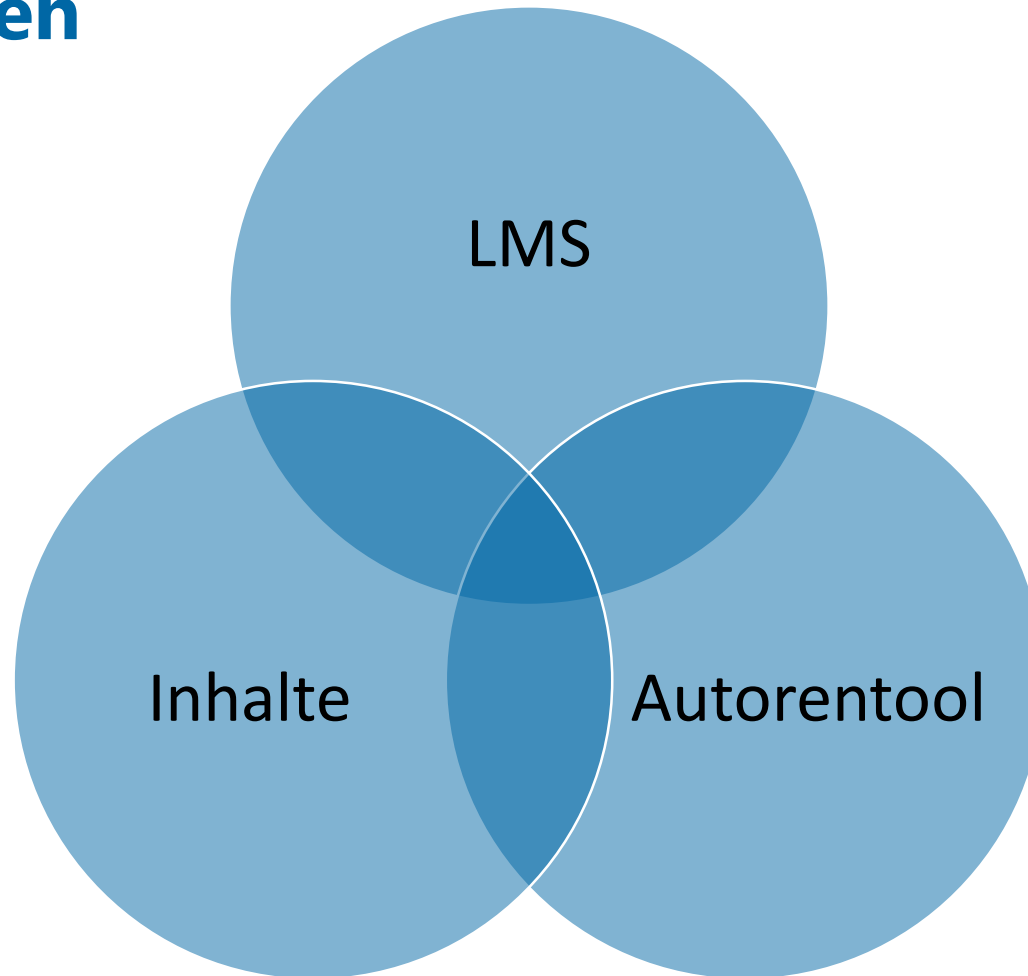
→ **Pilotprojekt zur Unterstützung durch eLearning**

# Grundvoraussetzungen

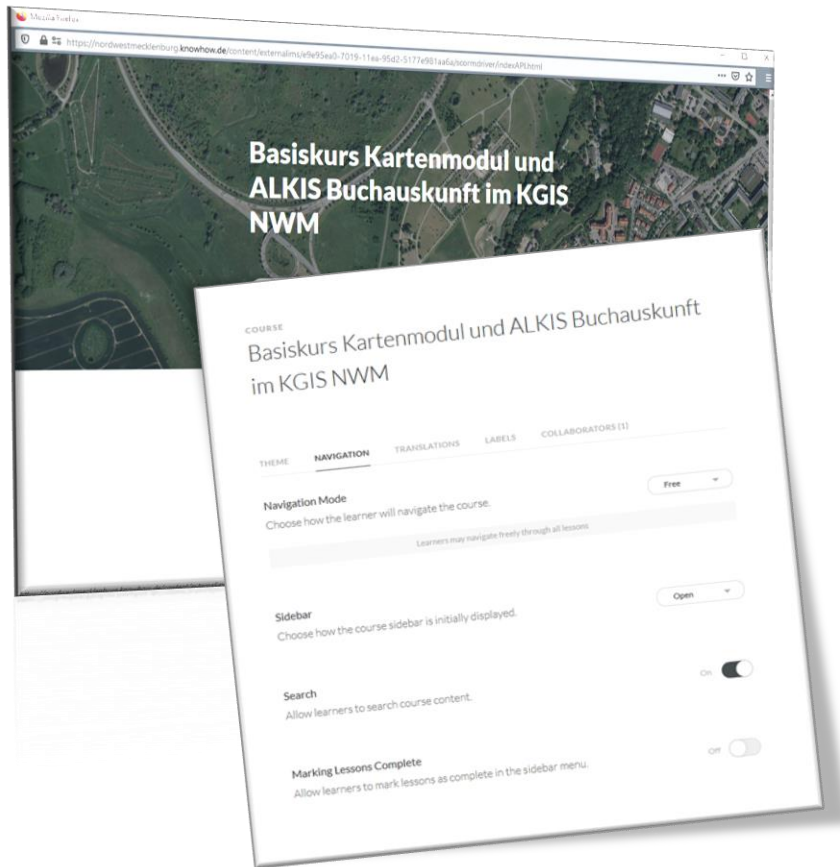


- immer verfügbar
- zeitlich und örtlich flexibel einsetzbar
- immer mit der gleichen Qualität abrufbar
- wiederverwendbar

# Komponenten



# Umsetzung GDZ

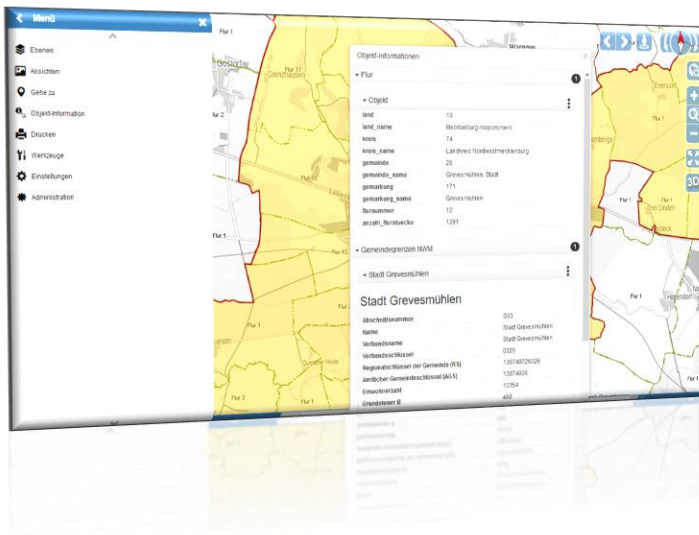


- Einfache Bedienung mittels WYSIWYG-Editor
- Verwaltung von Vorlagen
- Unterstützung von Standardformaten
- Erstellung von Inhalten mit:
  - Bildern
  - Videos
  - Powerpoints
  - Screenrecordings

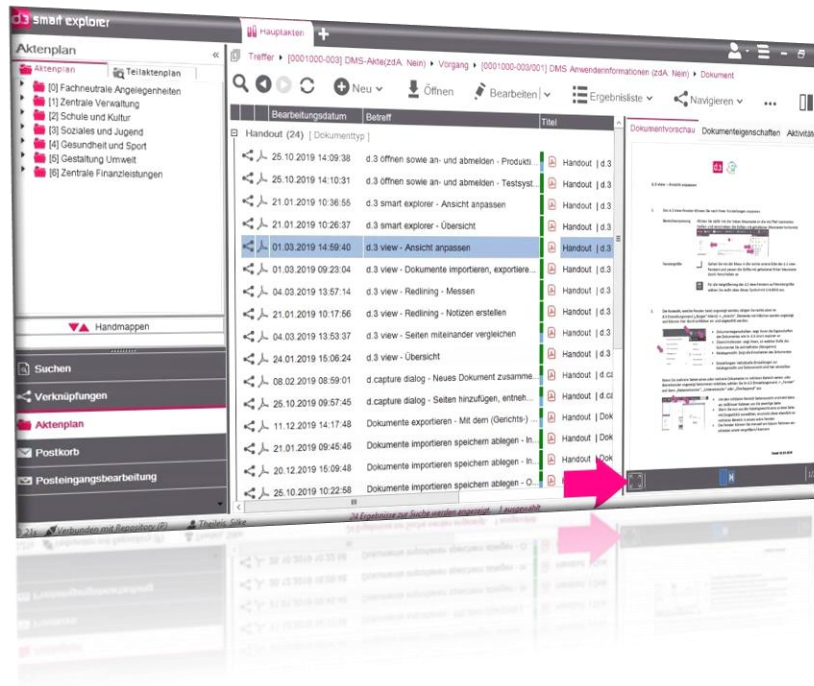


# Grundlagenkurse

- Beschreibung aller Grundfunktionen des KGIS NWM
- Bedienung der ALKIS-Buchauskunft
- praktische Beispiele für die tägliche Arbeit

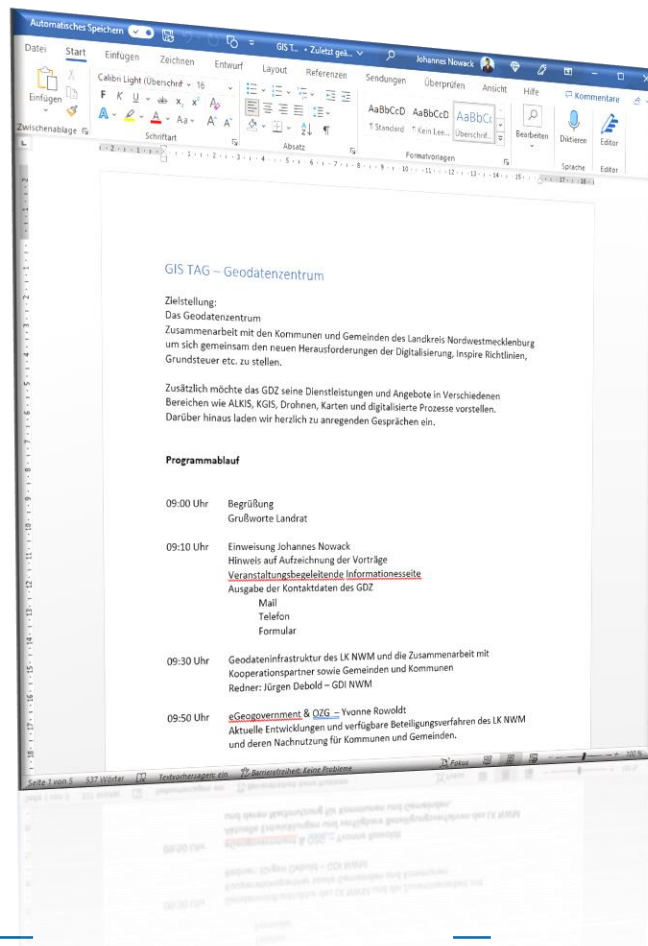


# DMS D3



- Bedienung DMS.D3
- Darstellung der der Grundfunktionen und Arbeitsprozesse
- Entlastung bei der Ersteinweisung
- Weiterführende Fragen immer noch im persönlichen Kontakt

# Office Anwendungen



- Grundlagen der Officeprodukte
- Darstellung der der Grundfunktionen und Arbeitsprozesse
- Entlastung bei der Ersteinweisung
- Weiterführende Fragen immer noch im persönlichen Kontakt

# Datenschutz



- Auftragsdatenverarbeitungsvertrag liegt vor
- Hosting in D in zertifiziertem Rechenzentrum
- Prüfung durch Datenschützer in Arbeit
  
- Wenn z.B. Kursnachweise gefordert werden – weitere Prüfung und Einbeziehung von Personalrat

# Aktueller Stand



- Landkreisweit für alle KGIS Benutzer ausrollen
- Weitere Inhalte für das GDZ erstellen
- Unterstützung bei der Einführung und Schulung neuer Fachanwendungen

# Ausblick



- Kooperation mit der Hansestadt Wismar
- Weitere Inhalte und gemeinsame Nutzung der bestehenden Plattform
- Aus dem Proof of Concept eine Strategie für ein Gesamtkonzept entwickeln

# Ausblick



- Mgl. Unterstützung bei jährlich wiederkehrenden Pflichtschulungen (Arbeitsschutz, Brandschutz, etc. )
- Fortlaufend Schulungen für weitere Fachanwendungen (z.B. HKR)
- Anbindung an die Benutzerverwaltung der bestehenden IT Infrastruktur (Active Directory)

## Fragen und Anregungen?

Landkreis Nordwestmecklenburg  
Fachdienst Kataster und Vermessung  
Geodatenzentrum  
Johannes Nowack  
[j.nowack@nordwestmecklenburg.de](mailto:j.nowack@nordwestmecklenburg.de)  
<https://www.nordwestmecklenburg.de>



Landkreis  
**Nordwestmecklenburg**  
wo die Seele lächelt...

Verwaltung des Landkreises  
Nordwestmecklenburg  
Kreissitz Wismar  
Rostocker Str. 76 • 23970 Wismar  
[www.nordwestmecklenburg.de](http://www.nordwestmecklenburg.de)